

地域指定年度	昭和49年度
計画策定年度	昭和51年度
計画見直し年度	昭和60年度
	平成5年度
	平成15年度
	平成30年度
	令和5年度

# 中城農業振興地域整備計画書

令和6年月

沖縄県中頭郡中城村



# 目 次

第1	農用地利用計画	1
1	土地利用区分の方向	1
(1)	土地利用の方向	1
ア	土地利用の構想	1
イ	農用地区域の設定方針	4
(2)	農業上の土地利用の方向	7
ア	農用地等利用の方針	7
イ	用途区分の構想	8
ウ	特別な用途区分の構想	10
2	農用地利用計画	10
第2	農業生産基盤の整備開発計画	12
1	農業生産基盤の整備及び開発の方向	12
2	農業生産基盤整備開発計画	12
3	森林の整備その他林業の振興との関連	12
4	他事業との関連	12
第3	農用地等の保全計画	13
1	農用地等の保全の方向	13
2	農用地等保全整備計画	13
3	農用地等の保全のための活動	13
4	森林の整備その他林業の振興との関連	13
第4	農業経営の規模の拡大及び農用地等の農業上の効率的かつ総合的な利用の促進計画	14
1	農業経営の規模の拡大及び農用地等の効率的かつ総合的な利用に関する誘導方向	14
(1)	効率的かつ安定的な農業経営の目標	14
(2)	農用地等の農業上の効率的かつ総合的な利用に関する誘導方向	15
2	農業経営の規模の拡大及び農用地等の効率的かつ総合的な利用の促進を図るための方策	15
3	森林の整備その他林業の振興との関連	15
第5	農業近代化施設の整備計画	16
1	農業近代化施設の整備の方向	16
2	農業近代化施設整備計画	17
3	森林の整備その他林業の振興との関連	17

第6	農業を担うべき者の育成・確保施設の整備計画	18
1	農業を担うべき者の育成・確保施設の整備の方向	18
2	農業就業者育成・確保施設整備計画	18
3	農業を担うべき者のための支援の活動	19
4	森林の整備その他林業の振興との関連	19
第7	農業従事者の安定的な就業の促進計画	20
1	農業従事者の安定的な就業の促進の目標	20
2	農業従事者の安定的な就業の促進を図るための方策	25
3	農業従事者就業促進施設	22
4	森林の整備その他林業の振興との関連	22
第8	生活環境施設の整備計画	23
1	生活環境施設の整備の目標	23
2	生活環境施設整備計画	23
3	森林の整備その他林業の振興との関連	23
4	その他の施設の整備に係る事業との関連	23
第9	付図	別添
1	土地利用計画図 (付図1号)	
2	農業生産基盤整備開発計画図 (付図2号)	
3	農用地等保全整備計画図 (付図3号)	
農用地利用計画		25
(1)	農用地区域	25
(2)	用途区分	47

## 第1 農用地利用計画

### 1 土地利用区分の方向

#### (1) 土地利用の方向

##### ア 土地利用の構想

中城村は沖縄本島中部地域の東海岸に位置し、中城湾に面している。北側は北中城村、南側は西原町、東側は太平洋、西側は宜野湾市に面している。

総面積は15.53k㎡<sup>※</sup>で、都市計画法における都市計画区域として那覇広域都市計画区域に、地方自治法における広域市町村圏事務組合として中部広域市町村圏に編入され、那覇都市圏と沖縄都市圏が交わる部分に位置する都市近郊農村である。

##### ■中城村位置図



※「令和5年全国都道府県市区町村別面積調（令和5年7月1日現在）」国土地理院

気象条件は亜熱帯海洋性気候帯に属し、年平均気温が23.℃前後（沖縄気象台：那覇平年値以下同じ）年平均湿度は70～75%程度で、温暖多湿の地域である。年平均降雨量は約2,000mmと比較的恵まれているが、降雨が梅雨や台風時に集中し、夏季から冬季にかけては少ないといった降雨時期に偏りがみられる。また、アジア季節風帯（モンスーン地帯）に属し、季節風の影響を強く受け、年間を通して北東の風向きが多い状況である。

本村は、幹線道路である国道329号をはじめ、県道29（那覇北中城線）、32、35、146号線等が整備されているほか沖縄自動車道北中城インターチェンジにも近く、空港や市場への交通に恵まれた立地条件にある。

地形は大きく4つに区分され、中城湾側から順に、沿岸地域、平坦地域、斜面地域、台地地域となっている。沿岸地域、平坦地域は海拔10m以下の沖積低地で、集落や農用地利用の他、火力発電所、工場施設として利用されている。斜

面地域は平坦地域の西側、南北に帯状に連なり、村の自然景観の骨格となっている。さらに、斜面地域の西側は台地地域となっており、宜野湾市と隣接している。小さな起伏の丘陵が広がり、森林や農地が主体となっているが、南側は国立大学法人琉球大学周辺において住宅及び商業地が形成されている。

河川は、台地地域で普天間川（二級河川）が流れているほか、平坦地域では地下水が豊富に確保される一方、斜面地では保水力に乏しく干ばつの被害を受けやすくなっている。

本村の総人口は国勢調査において、令和2年が22,157人で10年前の平成22年の17,680人と比べ4,477人（25.3%）の増加となっている。また、総世帯数も平成22年の6,268世帯から令和2年には8,851世帯と2,583世帯（41.2%）増加しており、今後も増加傾向が続くものと見込まれる。

産業就業構造は令和2年の国勢調査によると、第一次が2.4%、第二次が18.0%、第三次が79.7%で、第三次産業が8割程度を占めている。

農業は、農業基盤の整備や農業技術の開発普及により、基幹作物であるさとうきびのほか、野菜、花き、亜熱帯作物のマンゴーを中心とした果樹の生産が増加し、新たな農業経営が開発されている。

一方、農業従事者の高齢化とともに、農家戸数や農家人口の減少傾向が続いていることに加え、都市化の進展に従い農地の他用途への転用が進んでいる。また、農地を生産財としてではなく資産として保有する傾向が拡大し、農地の流動化の停滞及び高齢化に起因する耕作放棄地の増大等の様々な課題を抱えている。

農業は本村の基幹産業のひとつであり、今後、亜熱帯農業の進展や農業生産技術の向上等に対応した施設園芸の高付加価値農業の振興により農地の高度利用及び都市近郊型農業への転換を図る。また、消費者の“健康”、“安心”、“本物”志向に対応した有機・減農薬作物の栽培を推進することにより、環境保全型農業の確立に努める。さらに、農業経営の安定と生産性の向上を図るため、認定農業者等担い手の育成や近代化施設の導入、生産組織及び地域農業集団の育成、施設や機械の共同利用を推進するとともに、6次産業化を後押しするなど農業の多面的展開を図るものとする。

なお、平坦地域の耕作放棄地については無秩序な転用を抑制し、農用地として土地の流動化を促進するとともに、担い手農家へ農用地を集積させるなど農用地の有効活用を図る。

本農業振興地域整備計画を策定するにあたっては、「沖縄県国土利用計画」、「沖縄県土地利用基本計画」、「中城村土地利用基本計画」等における土地利用の原則及び「第3次沖縄県環境基本計画」における環境配慮の指針、「生物多様性おきなわ戦略」の趣旨等を踏まえるとともに、地域住民の意向等を反映するものとした。なお、本村の農業振興上必要とする生産基盤や近代化施設等の整備にあたっては、自然環境の保全に十分配慮すると共に、比較的大規模な開発を伴う場合には、当該整備事業の位置・規模等の検討段階において、沖縄県環境影響評価条例の適用等、環境担当課と相互調整を行うものとする。

また、沖縄県環境影響評価条例の対象とならない小規模な開発事業についても、第3次沖縄県環境基本計画における「環境への配慮指針」に基づき、環境の保全等に十分配慮するものとする。また、「文化財保護法」及び「沖縄県文化財保護条例」により保護されている周知の埋蔵文化財包蔵地や史跡名勝、天然記念物の取り扱いについては、文化財担当課との相互調整を行うものとする。さらに、事業実施にあたっては「沖縄県県土保全条例」、「沖縄県赤土等流出防止条例」等関係法令に基づく諸手続きを行い、環境の保全等に十分留意するとともに、「地球温暖化対策推進法」及び「気候変動適応法」の趣旨を踏まえ、温室効果ガスの排出対策の推進と併せて、農業分野における気候変動適応策の推進を図る。また、営農活動に伴って生じる廃棄物について、農業用ビニール等の再資源化を図る等、廃棄物処理法に基づいて適正処理を促進する。加えて、赤土等流出防止対策については、「第2次沖縄県赤土等流出防止対策基本計画」の趣旨等を踏まえた上で赤土等流出防止対策に積極的に取り組むものとする。

本村の農業振興地域面積は市街化区域面積 126ha と港湾隣接地 17ha を除く 1,410ha で、村面積 1,553ha の 90.8% を占めている。農業振興地域の土地利用現況をみると、農用地が 564.8ha で全体の 40.1% を占め、以下、農業用施設用地 6.5ha (0.5%)、森林原野 427.6ha (30.3%)、住宅地 207.9ha (14.7%)、工場用地 42.1ha (3.0%)、その他 161.1ha (11.4%) となっている。

本村は、隣接市町村における市街化の急速な拡大とともに、台地地域では琉球大学の周辺部において都市化が進展している。平坦地域では優良な農用地が広がっており、良好な農村環境が確保されている一方、住宅地不足が大きな課題であり、農用地の他用途への転用圧力が強い状況である。このような中にあっても、都市的な生活環境と農業における生産環境の整合性や調和の取れた土地利用の推進が求められている。そのため、農用地は農作物生産の基盤であると同時に、二酸化炭素の吸収作用など自然環境の保全に資するものであることに鑑み、その保全及び確保に努めるとともに、他用途への転用については、原則集落内の介在農地や集団性及び効率性に乏しい小規模農地をあてることを優先とする。

なお、本農業振興地域における土地利用の移動構想は、今回の農業振興地域整備計画総合見直しの基礎調査における土地需要動向及び中城村総合計画や国土利用計画などの上位計画の土地利用方針との整合性に配慮するとともに、本村の 10 年後の社会経済情勢などを勘案し、おおむね次の通り設定するものとする。

### ■農業振興地域における土地利用構想

単位：ha，%

区分 年度	農用地		農業用 施設用地		森林・原野		（※1） 住宅地		工場用地		その他		合計	
	実数	比率	実数	比率	実数	比率	実数	比率	実数	比率	実数	比率	実数	比率
現在 (令和5年度)	564.8	40.1	6.5	0.5	427.6	30.3	207.9	14.7	42.1	3.0	161.1	11.4	1,410	100.0
目標 (令和15年度)	536.6	38.1	6.5	0.5	431.9	30.6	212.1	15.0	42.1	3.0	180.8	12.8	1,410	100.0
増減	-28.2		0.0		4.3		4.2		0.0		19.7		0.0	

(注) ①土地利用の現況面積は、本農業振興地域整備計画総合見直しの基礎調査による。

②土地利用面積については、「その他」以外の面積は有地番面積を集計したものである。なお、「その他」や「合計」は無地番を含む面積である。

③面積の集計は㎡単位で行い ha 単位で表記してあるため、計や比率等が表記上の計算値と必ずしも一致しない。

④土地利用区分は原則的には国土利用計画に準ずるものとするが、土地改良施設用地及び農業用施設用地については「農業振興地域制度に関するガイドライン」による。ただし、農業用施設用地には、駐車場などの付帯する土地を含む。なお、小規模で軽弱な農作業管理小屋や農機具置場などは、農用地と一体的な土地利用とみなし農用地に含める。

(※1)：住宅地には、店舗及び事務所等の宅地を含む。

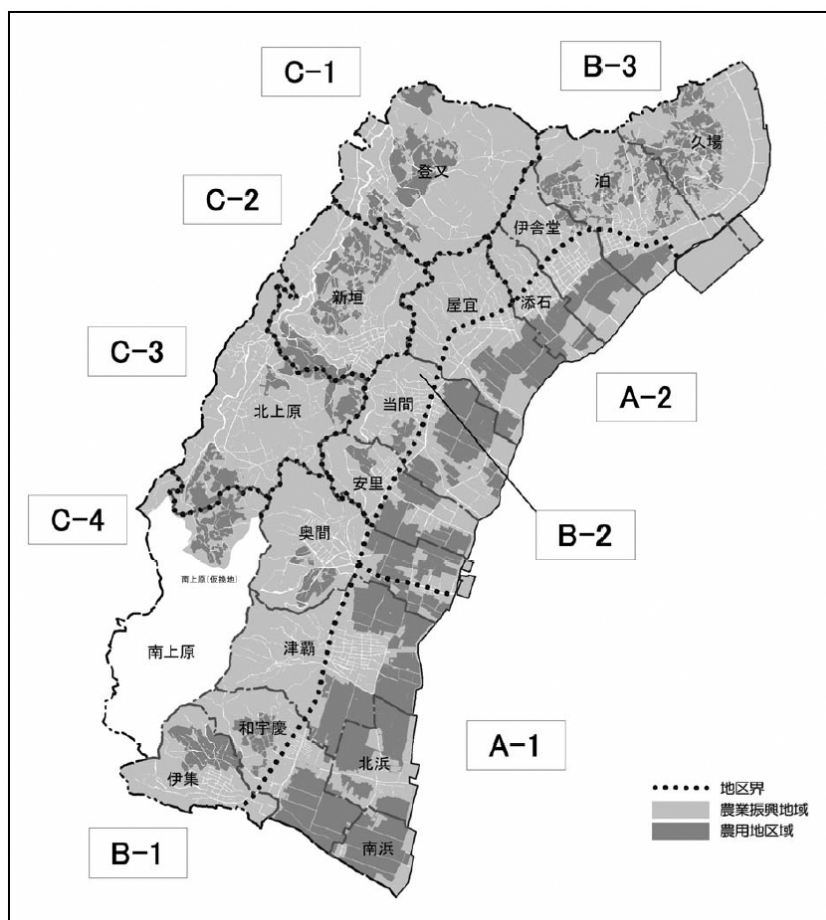
目標値 について	今回の総合見直し基礎調査における土地需要動向（農用地の用途変更目的やその現況地目面積）及び今後の地域社会動向等を勘案し、全体として、農用地5%減、農業用施設用地1%増、森林・原野1%増、住宅地2%増を想定する。
-------------	---

## イ 農用地区域の設定方針

本村の農業振興地域を以下の9地区に区分するものとする。

地区名	構成集落（大字名）	備考
①A-1	伊集、和宇慶、南浜、北浜、津覇、奥間	
②A-2	奥間、安里、当間、屋宜、添石、伊舎堂、泊	
③B-1	伊集、和宇慶、津覇、奥間	
④B-2	安里、当間、屋宜	
⑤B-3	添石、伊舎堂、泊、久場	
⑥C-1	登又	
⑦C-2	新垣	
⑧C-3	北上原	
⑨C-4	南上原	

■中城農業振興地域 地区区分図





**(ア) 現況農用地についての農用地区域の設定方針**

本農業振興地域に分布する「現況農用地」564.8haのうち、a～cに該当する農用地で、次の地域、地区及び施設等の整備に係る農用地以外の農用地256.2haについて、農用地区域を設定するものとする。

(農用地区域としない地域・地区及び施設に係る農用地)

地域、地区及び施設等の 具体的名称、又は計画名	位置 (集落名等)	面 積 (ha)			備考
		農用地	森林・その他	計	
該当なし					

- a 集団的に存在する農用地  
10ha以上の集団的農用地…………… 38.3ha
- b 土地改良事業又はこれに準じる事業（防災事業を除く）の施行に係る区域内にある土地…………… 208.2ha
- c a及びb以外の土地で、農業振興地域における地域の特性に即した農業の振興を図るため、その土地の農業上の利用を確保することが必要である土地で、下記の（a）、（b）、（c）を除いた土地…………… 9.7ha

（a）集落区域内に介在する農用地で、団地規模が2ha以下の農用地	279.2ha
（b）自然的な条件からみて、農業の近代化を図ることが相当でないと認められる農用地	20.9ha
（c）中心集落の整備に伴って拡張の対象となる農用地	8.5ha
※上記（a）～（c）の農用地区域に含めない農用地面積合計 （＝農振白地区域に設定した現況農用地）	308.6ha

**(イ) 土地改良施設等の用に供される土地についての農用地区域設定方針**

本農業振興地域に分布する農道、ため池、排水路、のり面などの内、(ア)において農用地区域に設定した現況農用地に介在又は隣接するものであって、当該農用地と一体的に保全する必要がある次の 15.4ha について農用地区域を設定するものとする。

■農用地区域に設定する土地改良施設用地面積 単位：ha

地区名	土 地 改 良 施 設 用 地			
	道路等 (公衆用道路)	排水路等 (公有水面)	法面等	合 計
A地区	11.4	3.9	0.1	15.4
B地区	0.0	0.0	0.0	0.0
C地区	0.0	0.0	0.0	0.0
合 計	11.4	3.9	0.1	15.4

※面積の集計は㎡単位で行い ha 単位で表記してあるため、計などが表記上の計算値と必ずしも一致しない。

土地改良施設用地	「農地」や「採草放牧地」及び「混牧林地」の土地における土壌浸しよく、地すべり等の災害を防止するために必要な溜池、排水路、段階工、土留工、防風林等及び土地の農業上の効用を高めるために直接必要なかんがい排水施設、農道、牧道等の施設の用に供する土地（法第3条第3号の土地）
----------	---

**(ウ) 農業用施設用地についての農用地区域の設定方針**

本農業振興地域に分布する「現況農業用施設用地」のうち(ア)において農用地区域に設定した現況農用地に介在又は隣接するものであって当該農用地と一体的に保全する必要があるもの及び次に掲げるおおむね 2ha 以上の一団の農業用施設用地を含む 6.5ha について農用地区域を設定するものとする。

■ 2ha 以上の一団の農業用施設

農業用施設の名称	位置（集落名等）	面積	農業用施設の種類
該当なし			

## (エ) 現況森林、原野等についての農用地区域の設定方針

本農業振興地域に分布する現況農用地等に介在又は隣接する「現況森林・原野等」のうち、森林原野が有する生物多様性の保全や二酸化炭素の吸収源、並びに水資源かん養や防風、防潮、風致等の諸機能を活用し、既存農地の保全及び魅力ある農村環境の形成に資するため、次の72.2haについて農用地区域を設定するものとする。

なお、農地への転用が比較的容易な原野等については、周辺農用地との一体的な利活用の推進に努める。

### ■農用地区域に設定する森林・原野等面積

単位：ha

地区名	土地の種類・面積（ha）			所有者 又は管理者	利用しよう とする用途	備考
	森林・原野	雑種地等	合計			
A地区	4.6	6.5	11.1	私有地、 公有地	農用地、 森林保全 整備等	
B地区	23.3	1.0	24.3			
C地区	30.3	6.5	36.8			
合計	58.2	14.0	72.2			

## (2) 農業上の土地利用の方向

### ア 農用地等利用の方針

本村の農業振興地域面積は1,410haで、前述の農用地区域の設定方針で示したとおり農業振興地域面積の24.8%にあたる350.3haを農用地区域に設定するものとする。

また、農用地区域のうち用途区分として農地区分を271.6ha（農用地区域の77.5%）農業用施設用地区分を6.5ha（1.9%）設定するものとする。

### ■農用地区域における用途区分面積の設定

単位：ha

用途 区分 地区	農地			採草放牧地			混牧林地			農業用施設用地			計			森林・ 原野等
	現況	将来	増減	現況	将来	増減	現況	将来	増減	現況	将来	増減	現況	将来	増減	
A地区	207.5	207.5	0.0	-	-	-	-	-	-	4.5	4.6	0.1	212.0	212.1	0.1	11.1
B地区	19.7	19.7	0.0	-	-	-	-	-	-	1.0	1.0	0.0	20.7	20.7	0.0	24.3
C地区	44.4	44.4	0.0	-	-	-	-	-	-	1.0	1.0	0.0	45.4	45.4	0.0	36.8
合計	271.6	271.6	0.0	-	-	-	-	-	-	6.5	6.6	0.1	278.1	278.2	0.1	72.2

(注) ①農地には土地改良用施設用地面積を含む。

②面積の集計は㎡単位で行いha単位で表記してあるため、計は表記上の計算値と必ずしも一致しない。

## イ 用途区分の構想

### ● A地区（海岸平坦部）

国道 329 号の東側で、南は西原町界、北は村道泊浜原線で囲まれた海岸平坦部 A-1、A-2 の 2 区域に区分する。

本地区の農用地区域内では、野菜類やさとうきびを主体とした農用地利用となっている。

#### (1) A-1 区域

本区域は、A地区を 2 等分した南側で村南西部に位置し、6 大字（伊集・和字慶・南浜・北浜・津覇・奥間）によって構成され、おおむね平坦な団地性を成した肥沃な優良農地である。

土壌は、弱アルカリ性の沖積土壌（ジャーガル）で保水力に富み、肥沃で生産性が高く、さとうきびを中心に野菜、花き栽培が盛んで農業意欲の高い区域である。

昭和 60 年に全区域が県営畑地帯総合土地改良事業によりほ場整備が完了し、機械化と施設型農業が推進されており今後も生産性の高い農地としての利用を図る。

#### (2) A-2 区域

本区域は、A地区の北側で村の東部に位置し、7 大字（奥間・安里・当間・屋宜・添石・伊舎堂・泊）によって構成され、村役場等の主要公共施設が立地し、村の中心地である。

A-1 区域同様平坦で団地性をなし、肥沃な土壌でさとうきびを主に野菜・花き・果樹等の栽培が成されている。昭和 58 年から県営ほ場整備事業によるほ場整備が完了し、機械化と施設型農業が推進されており今後も生産性の高い農地として利用を図る。

### ● B地区（緩傾斜部）

A地区とC地区に挟まれ、一部の平坦部を除き緩傾斜を成す地区であり、地形・ほ場条件からB-1、B-2、B-3 区域に区分する。

本地区の農用地区域内では野菜を主体とした農用地利用となっている。

#### (1) B-1 区域

本地区は、B地区を 3 等分した南側で 4 大字（伊集・和字慶・津覇・奥間）によって構成される緩傾斜地で、5 つの小団地にて構成されている。

土壌は弱アルカリ性重粘性の土壌でA地区と比較して自力、生産性ともに劣る区域である。作物はさとうきびが主体で僅かながら花き栽培がみられる。

1 団地については平成 11 年度にほ場整備が完了し、今後は施設型農業を推進し生産性の高い農地としての利用を図る。

#### (2) B-2 区域

本地区は、3 大字（安里・当間・屋宜）によって構成される緩傾斜地で畑地と山林・原野が混在している区域である。

土壌は、B-1 地区同様であるが第三紀地層（方言でクチャ）が風化した乾燥型の土壌で地力保水力ともに劣り、干ばつの被害が出るなど農業生産条件が悪く、地力の増強、かんがい施設の整備を図る必要がある。

地形的には場整備は困難であり、今後、生産物の搬出入のための農道の新設、改修の検討が必要である。また、休耕地の解消、山林・原野の農地としての開発、地力の増強等生産性の向上に努め農地としての利用を図るものとする。

### **(3) B-3 区域**

本地区は、B 地区の北側に位置し、4 大字（添石・伊舎堂・泊・久場）によって構成される緩傾斜地で添石・伊舎堂においては畑地と山林・原野が混在し、泊・久場においては畑地と山林・原野、さらには巨石・転石が混在する区域である。

土壌は、B-1 区域と同様で農業生産条件の悪い状況にあり、主要作物はさとうきびが主体となっている。農地の集団性は困難であるが、農地保全事業の導入に伴い農地の維持拡大を図るとともに地力増進と生産性向上に努め、さとうきびを中心とした農地利用を図る。

## **● C 地区（台地部）**

宜野湾市に隣接する台地部で、二級河川普天間川の上流に集散居する 4 大字（南上原・北上原・新垣・登又）を 1 地区として C-1、C-2、C-3、C-4 区域に区分する。

本地区の農用地区域内では野菜を主体とした農用地利用となっている。

### **(1) C-1 区域**

本地区は、C 地区北側の登又集落によって構成され、西側は宜野湾市、北中城村に隣接している。東西に沖縄自動車道が走り、それに平行して那覇北中城線と普天間川が流れ、河川とその支流沿線に団地性をなした農地を有する区域である。

土壌は、弱アルカリ性の重粘性（ジャーガル）で農業生産条件は C 地区の中にあって本区域はもっとも恵まれ、作物はさとうきびが主体となっている。

今後は、農業用水の確保を行うとともにさとうきび主体から野菜・花きを推進し生産性の高い農地としての利用を図る。

### **(2) C-2・C-3 区域**

本地区は C 地区中央に位置し、C-2 区域は新垣集落、C-3 地区は北上原集落によって構成され、地形的に C-1 区域と同様であり普天間川とその支流を含めた沿線は肥沃な農地であるが、山手の緩斜面は地力・保水力がなく干ばつの被害を受けやすい畑地である。

作物はさとうきびが主体であったが近年は野菜・花きの栽培が伸びている。土壌、土質は弱アルカリ性の重粘性である。

本地区では平成 13 年度完了の農地保全事業によって農地の維持拡大と利用促進が図られている。

### **(3) C-4 区域**

本地区はC地区南側に位置し、南上原集落によって構成される。西側は宜野湾市、南側は西原町に隣接し、国立琉球大学が立地する。集落の大半が市街化区域である。

残った農地区域は一部を除き乾燥型の土壌で地力も低く、地形的にも厳しい状況である。

### **ウ 特別な用途区分の構想**

該当なし

## **2 農用地利用計画**

### **(1) 農用地区域**

### **(2) 用途区分**

別記のとおり

(農用地利用計画：24 頁参照)

## 第2 農業生産基盤の整備開発計画

### 1 農業生産基盤の整備及び開発の方向

本村の農用地区域は9団地に区分され、2団地は平坦で、7団地は多少の起伏と緩傾斜地となっている。A地区では土地基盤整備事業を行い、B・C地区においても農地保全整備事業、農村総合整備事業を行ってきた。また、近代化、合理化とともに農地の流動化が促進しつつある。

今後は、各地区において地域及び作物の特性を活かし、生産性豊かな都市近郊農業の確立に向け、天候に左右されない農業を目指すため、畑地かんがい施設や施設型農業を推進していく。

#### ア. A地区（A-1・A-2）海岸平坦部

本地区は、平坦地で肥沃な優良農用地でA-1区域は県営畑地帯総合土地改良事業（和宇慶地区135ha）で基盤整備済みである。また、A-2区域も県営ほ場整備事業（当間地区123ha）で平成11年度に基盤整備を完了した。今後は施設型農業を推進するとともに畑地かんがい施設の整備、農業の機械化を促進する。

#### イ. B地区（B-1～B-3）緩傾斜部

本地区の農地の殆どが緩傾斜地起伏であり山林・原野等と混在しており地形規模に応じた生産基盤の整備について検討を行う。B-1区域には、農村総合整備事業（和宇慶川崩地区）で基盤整備が完了した小団地があり、今後、かんがい施設の整備について検討が必要である。

B-2区域は、地形的にはほ場整備は困難であり、農道等の整備を検討する。

B-3区域の一部では農地保全事業（久場33ha）が完了しており、今後、かんがい施設の整備について検討が必要である。

#### ウ. C地区（C-1～C-4）台地部

C地区全体において、地形規模に応じた生産基盤の整備について検討を行う。

C-2区域の一部では農地保全事業（新垣19.2ha）が完了しており、今後、かんがい施設の整備について検討が必要である。

## 2 農業生産基盤整備開発計画

単位：ha

事業の種類	事業の概要	受益の範囲		対図 番号	備考
		受益地区	受益面積		
計画なし					

資料：産業振興課

※農業生産基盤整備開発計画図（付図2号）・・・該当なし

## 3 森林の整備その他林業の振興との関連

該当なし

## 4 他事業との関連

該当なし



### 第3 農用地等の保全計画

#### 1 農用地等の保全の方向

本農業振興地域内の農用地の中には傾斜地に分布する団地もあることから、これまで農地保全事業等を実施し、農地の保全に努めてきた。今後も未整備地区において、土壌浸食や崩壊等を防止するため、排水施設や農道等の整備を行い、既存農用地の保全に努めるものとする。

また、農家の高齢化や離農の増大等により遊休農用地や管理不十分な農地も増加していることから、今後、宅地流動化施策を展開するとともに、基盤整備済みの農用地の有効利用を推進するものとする。

#### 2 農用地等保全整備計画

単位：ha

事業の種類	事業の概要	受益の範囲		対図番号	備考
		受益地区	受益面積		
計画なし					

資料：産業振興課

※農用地等保全整備計画図（付図3号）・・・該当なし

#### 3 農用地等の保全のための活動

本地域に分布する農用地等において、機能低下状況にある耕作放棄地、遊休農用地及び管理不十分な農地に対して、所有者や発生原因等を調査分析するとともに、農業担い手への集積促進や管理耕作に対する支援活動等を推進するものとする。

#### 4 森林の整備その他林業の振興との関連

該当なし

## 第4 農業経営の規模の拡大及び農用地等の農業上の効率的かつ総合的な利用の促進計画

### 1 農業経営の規模の拡大及び農用地等の効率的かつ総合的な利用に関する誘導方向

#### (1) 効率的かつ安定的な農業経営の目標

本地域の農業経営は、さとうきびを中心に野菜と花き・果樹等の専業及び兼業での複合経営が営まれている。今後も栽培作目に大きな変動はないものと思われるが、本県の持つ自然特性を生かした生産性の高い作目への転換が進むものと思われる。

このため担い手農家及びこれを志向する農家を本地域農業の担い手として位置づけ、これらの農家を中心に農地保有の合理化、農業団地及び農業生産組織の育成、農業後継者の確保等の諸施策を推進する。

また、経営規模や営農形態に即した施策を講じ、農業経営の目標を明らかにするとともに効率的かつ安定的な農業経営の育成に努める。農業経営の目標は中城村及び他市町村において現に成立している優良な事例を踏まえつつ、農業を主業とする農業者が他産業従事者並の所得（500万円程度）、年間労働時間（1,900時間程度）の確保を目標として、別紙のとおり営農類型を設定する。

#### ■ 営農類型別の流動化目標面積

	営農類型	目標規模	作目構成	戸数 (経営体数)	備考
個別 経営	野菜専業 施設+露地	14.5ha	野菜	20	
	花き専業	6ha	菊	13	
	果樹	2.3ha	施設	4	
	さとうきび	7.7ha	さとうきび	1	
	野菜・果樹	0.8ha	-	2	
法人 経営	さとうきび	3.7ha	-	1	
組織 経営	養豚専業	-	種雌豚、種雄豚	1	
	合 計	-	-	42	

参考：「農業経営基盤の強化の促進に関する基本構想」（H28年度）

## **(2) 農用地等の農業上の効率的かつ総合的な利用に関する誘導方向**

本村の農業は、自己所有地のみで耕作を行っている農家が多く、そのため、耕作面積も小規模である。また、村内における農地の流動化についても農地の資産的保有傾向が強いため、今日でも大きな動きはない。

このような中、農家の高齢化が進むにつれ、遊休地や耕作放棄地が増えてきているのが現状である。今後は、農業経営基盤強化促進事業、農地移動適正化あっせん事業等に基づき、農業委員や農地利用最適化推進委員を中心に農地の流動化を積極的に推進し、農地の利用集積と有効利用を図り、農家の規模拡大に努める。

## **2 農業経営の規模の拡大及び農用地等の効率的かつ総合的な利用の促進を図るための方策**

各集落における農用地の効率的利用と総合的な農業生産を増進するため、集落での話し合いを基に、自主的に作付け地の集団化、農作業の共同化、農用地の集団化等を図るよう誘導する。

この方策として、作付け地の集団化や農作業の共同化にあたっては、集団機能の拡充を図ることはもとより地域農業集団の育成発展を助長し農作業の受委託等を推進し、農業委員及び農地利用最適化推進委員との連携のもと、遊休地及び経営規模拡大希望農家等の実態調査並びに事業の啓蒙普及活動を行うものとする。

さらには、経営の合理化と地力の維持増進を推進し、生産性の高い高能率な営農の実現を目指す。

## **3 森林の整備その他林業の振興との関連**

該当なし

## 第5 農業近代化施設の整備計画

### 1 農業近代化施設の整備の方向

本村における重点作目は、さとうきび、野菜、花き、果樹である。これらの重点作目の安定的拡大を図るため土地基盤整備と近代化施設の整備を推進してきた。

さとうきびは、本村の基幹作目で今日でも重要な地位を占めており、今後は、植付、肥培管理、収穫までを機械化による作業体系へ移行を促し、近代化を図る。

野菜は有望作目として位置づけ、これまでにビニールハウスの設置助成等を行ってきた。また、農業構造改善事業により共同利用温室等を整備し、近代化を推進してきた。今後も生産基盤整備を基礎として、農家の経営の安定と野菜需要の動向に即応した供給体制の確立を図るため、生産組織づくりを進めると共に、共同利用温室、共同利用機械等の各種近代化施設を導入し、生産組織の育成を図る。

花き等は、換金性の高い作目として農家の関心も高く、大菊・小菊を中心に栽培されている。そのため、今後も農家経済の安定と需要の動向に対応する生産組織づくりと生産技術の向上を目指し、規格の統一化を図ると共に予冷库、共同利用温室、電照施設、かん水施設等、各種近代化施設の整備を推進する。また、台風などの災害を受けにくい新たな品目の選定に努める。

養豚は、共同利用畜舎を整備し、環境衛生の確保、経営の合理化、作業の省力化等共販体制の確立に努めてきたが、近年本村においても混住化や都市型生活様式が進み、環境汚染等の問題で低迷している。今後は、飼養形態等、経営環境の改善を促進し、糞尿等による環境汚染の防止と有効利用を図り、種豚の改良と飼育管理技術の向上を図る。

#### (1) A地区（海岸平坦部）

本地区は、本村の重点作目が作付けされており、特にさとうきびは、県下においても反収の高い地区である。

A-1区域は、農業生産基盤整備が完了しており、主にさとうきびや野菜が栽培されている。今後は、さとうきび生産農家の組織づくりを進め、植付から収穫まで機械化一貫作業体系の確立を図る。野菜・花きは、和宇慶・南浜・北浜・津覇を中心に盛んであり、共同利用温室・育苗施設・機械等が導入されており、今後も各種近代化施設の整備を推進する。

A-2区域もA-1区域同様、農業生産基盤整備が完了しており、さとうきびの栽培が多い区域ではあるが、近年、野菜・花き・果樹の栽培が盛んになりつつある。さとうきびについては機械化一貫作業体系を図り、野菜・花き等は、共同利用温室や共同利用機械の導入を行い、各種近代化施設の整備を進めるとともに各作目毎に生産組織づくりと団地化を推進する。

養豚は、飼養管理技術の向上や飼養規模の拡大を図るとともに環境の保全に配慮して、畜産施設からの汚水や悪臭対策を行いながら養豚農家の育成や近代化を推進する。

#### (2) B地区（緩傾斜部）

本地区は、地形的にA地区と区分したものであり、農地の保有や経営面においてA地区より規模が小さい。主な栽培作目はさとうきびで、今後の近代化施設の整備については地形的に厳しいものがあるが小規模基盤整備事業の検討を行う。

### (3) C地区（台地部）

本地区の各区域（C-1～C-4）とも、さとうきびが主体で、野菜、花きは点的に栽培されている。今後、各地域の自然的条件に配慮しつつ生産基盤の整備や作目毎の生産組織の立上げ等について検討を行う。

また、本地区は干ばつに弱い地区であるため、かんがい施設の整備についても検討を行うとともに各種近代施設の導入を推進する

## 2 農業近代化施設整備計画

単位：ha、千円

施設の種類	位置及び規模(m <sup>2</sup> )	受益の範囲			利用組織	対図番号	備考
		受益地区	受益面積	受益戸数			
気象災害対策型平張施設	中城村内 3,000 m <sup>2</sup>	中城村内	0.3	3	J A 花き組合		花き
気象災害対策施設 (強化型パイプハウス)	中城村内 3,000 m <sup>2</sup>	中城村内	0.3	3	J A		果樹
気象災害対策施設 (強化型パイプハウス)	中城村内 3,000 m <sup>2</sup>	中城村内	0.3	3	J A		野菜

資料：産業振興課（各品目受益戸数3戸で1,000 m<sup>2</sup>/1戸を基準）

令和6年1月時点では具体的な整備計画はなし

※農業近代化施設整備計画図（付図4号）・・・該当なし

## 3 森林の整備その他林業の振興との関連

該当なし

## 第6 農業を担うべき者の育成・確保施設の整備計画

### 1 農業を担うべき者の育成・確保施設の整備の方向

新規就農者が著しく減少する中で、生産性の高い亜熱帯農業を確立するためには青年農業者の育成及び確保は最も重要な課題である。本村はこれまで、村に在住する若者に対して農業研修等を行い育成を図ってきたが、今後は人材を幅広く確保する観点から、農外からの新規参入希望者や農村Uターン青年、農業経営参画に意欲のある女性など幅広い層を対象とするほか、個別経営体に加え、組織経営体を担う人材の育成など、就農形態の多様化にも対応していく必要がある。

そのため、これらの就業形態に対応できるようこれまでの研修等に加え、機械化による作業体系や近代化施設を活かした生産工程の確立、また、都市近郊といった特性を活かした農家を育てるため、各種育成事業を推進する。

また、近年、都市住民を中心に余暇を利用して農村に滞在し、農業体験や自然に親しむツーリズムに人気がある。このようなことから、農村における滞在型の余暇活動はゆとりある社会を実現するうえで重要であり、それを受け入れる農村においては、都市住民との交流を積極的に行うことで農林水産物の販路拡大や農業への理解促進が促せる。また、農村が活性化すれば若年層のUターン等への相対効果も期待できる。

本村は、亜熱帯の作目を含む多様な農業が展開されている中、世界遺産中城城跡を取り囲む豊かな自然に加え、農村の文化や伝統芸能等、文化面に恵まれており、その地域資源を活かした農村の振興が期待できる。そのため、新規就農者を支援する環境に加え、農村滞在型余暇活動に資するための機能を有した施設の整備について検討を行う。

### 2 農業就業者育成・確保施設整備計画

単位：m<sup>2</sup>

施設等の種類	施設の内容	位置及び規模	施設の対象者	対図番号	備考
該当なし					

資料：産業振興課

※農業就業者育成・確保施設整備計画図（付図5号）・・・該当なし

### **3 農業を担うべき者のための支援の活動**

農業経営の改善と望ましい経営の育成を図るため、農業経営に関する指導を推進する。また、土地利用型農業の発展を図ろうとする意欲的な農業者に対して、現在実施している本村農業委員会を核とした農地銀行活動を一層活発化し、農業委員及び農地利用最適化推進委員による農地利用の集積・集約化を推進する。

### **4 森林の整備その他林業の振興との関連**

該当なし

## 第7 農業従事者の安定的な就業の促進計画

### 1 農業従事者の安定的な就業の促進の目標

本村の就業者の約7割が村外の第二、第三次産業への就業であり、村内就業においても第一次産業就業人口は1割程度である。これまで第1次産業の就業人口は減少傾向で推移し、農業における専業別においても専業及び第1種兼業農家が減少している。離農の原因として、農業が重労働で所得が安定しないことや、本村が那覇市や中部都市部に近く、他産業への就業機会に恵まれていることなども要因のひとつである。

しかしながら、近年の食に対する意識の変化や沖縄の人口及び観光客の増加など、沖縄県における農作物の需要は伸びることが予想される。そのため、特性を生かした農業の振興に加え、機械化による作業体系の確立や近代化施設の整備など各種農業振興策を積極的に推進し、若者の農業就業及び定着化を図る。また、農業従事者の安定的な就業に導けるよう、農産物加工処理施設等の整備について検討を行う。

### ■農業兼業従事者の他産業への就業目標

単位：人

就業形態	就業地								
	村 内			村 外			合 計		
	男	女	計	男	女	計	男	女	計
恒常的勤務	42	20	62	102	53	155	144	73	217
自営兼業	5	3	7	11	6	18	16	9	25
出稼ぎ	0	0	0	1	2	3	1	2	3
日雇・臨時雇	5	3	9	13	9	21	18	12	30
計	52	26	78	127	70	197	179	96	275
構成比	28.9%	27.2%	28.4%	71.1%	72.8%	71.6%	100.0%	100.0%	100.0%

目標値の推計方法 ・基礎資料編における第8「農業従事者の他産業就業の現状」を基礎とする

### 2 農業従事者の安定的な就業の促進を図るための方策

これまでの自然的特性を活かして栽培してきたさとうきびから、本土市場を対象とした花きや果樹等へ栽培作目の転換を行い、産地化を目指してきた。これにより、農家所得の向上や農家の意欲は高まったが、昨今の農家の高齢化や後継者問題等により農業従事者は減少傾向にある。そのため、農業農村の健全な発展を期するため、地域農業団体の育成に加え、担い手への農用地利用集積や遊休地等の解消など、農用地利用の増進を図り、農業経営の構造改善にあわせ農産物の需要動向に対応できる農業を推進する。



## **ア. 農業従事者の就業意向等を把握するための対策**

耕地面積が狭いうえ、専業農家が少なく混住化が進行する実態を踏まえ、地域の実情に即して中核農家や兼業農家及び各生産組織、地域農業団体を通じて農地保有の現状及び将来における経営の規模拡大と縮小の調査や就業の現状と他産業への転業希望等について意向調査を行い、就業意向の把握に努める。

## **イ. 農業従事者に対する就業相談活動の強化対策**

就業意向調査等に基づき、農業従事者への意向と能力を有する者に対し、村・J A・農業改良普及センターとの連携のもと、営農相談・就業相談の日を設定するなど就業相談活動の施策を講じ、多くの農業従事者の育成と安定的な就業の促進を図る。

## **ウ. 企業等の進出に際しての地域関係者との連絡調整方策**

企業等の進出に際しては、農業農村として農用地利用と地域環境との調和に配慮してもらう。また、業種としては農業関連や地場産業型の企業を基本とし、農業従事者の安定的な就業の確保と農業外就業希望者の雇用の拡大が図られるよう関係者との連絡を密にして立地に努める。

## **エ. 地域農林水産物及び他の地域資源の利活用による地場産業への就業機会の確保対策**

本地域には、世界遺産中城城跡を中心とした観光施設が立地しているが、雇用の機会に乏しく、地域住民の主な就業先として食品加工業やリネンサプライ業がある。今後は、地域資源や農林水産物等を複合させた産業を創造し、就業機会の拡大を図る。

## **オ. 上記対策を円滑に推進するための体制整備に関する対策**

これらの諸対策を実施するため、村・J A・農業改良普及センター・農業委員会・自治会長会・商工会・地域農業団体等の各関係団体で構成する推進協議会の設置を検討し、就業相談活動の強化、企業立地推進に伴う関係者との連絡調整を行いつつ、就業の場の確保に努め農業農村の健全な発展と調和のある農村づくりをめざす。

### 3 農業従事者就業促進施設

単位：m<sup>2</sup>

施設等の種類	利用の範囲	就業者数 (うち農業従事者数)	備考
該当なし			

資料：産業振興課

### 4 森林の整備その他林業の振興との関連

該当なし

## 第8 生活環境施設の整備計画

### 1 生活環境施設の整備の目標

本村の将来像は「中城村が好き ～誇りと愛着が生み出す とよむ中城～」である。この実現のため、村民一人ひとりが村政への関心を高め、情報を共有し、現状や課題に共通認識を持ちながら、それぞれの役割を認識した村民参加及び協働の村づくりとともに男女共同参画社会の実現を推進している。

特に農村生活環境の整備は、健康で快適な生活を営む上で最も基本的な条件であり集落における生活の改善、健康維持増進のための社会体育、実生活に即する文化的教養を高める社会教育、地域性と連帯感に支えられたコミュニティの育成及び各種スポーツ文化活動等の強化を図りつつ生活生産の拠点である農村生活環境の整備を「中城村景観計画」等関連計画との調整を図りつつ推進するものとする。

### 2 生活環境施設整備計画

単位：ha、千円

施設の種類	位置及び規模	利用の範囲	対図番号	備考
該当なし				

資料：産業振興課

※生活環境施設整備計画図（付図6号）・・・該当なし

### 3 森林の整備その他林業の振興との関連

該当なし

### 4 その他の施設の整備に係る事業との関連

該当なし

第9 付図

別 添

- 1 土地利用計画図（付図1号）
- 2 農業生産基盤整備開発計画図（付図2号）・・・・・・・・・・該当なし
- 3 農用地等保全整備計画図（付図3号）・・・・・・・・・・該当なし
- 4 農業近代化施設整備計画図（付図4号）・・・・・・・・・・該当なし
- 5 農業就業者育成・確保施設整備計画図（付図5号）・・・該当なし
- 6 生活環境施設整備計画図（付図6号）・・・・・・・・・・該当なし

## 別記 農用地利用計画

### (1) 農用 地 区 域

#### ア 現況農用地等に係る農用地区域

本村における次表の「区域の範囲」欄に含まれる土地のうち、次項以降の別表「農用地区域に含める地番」欄に掲げる土地を農用地区域とする。

#### ■農用地区域の字別総括表

地区名	区 域 の 範 囲	
	大 字	小 字
A-1	和字慶	検地原、平良原
	南浜	南浜原
	北浜	湊川原、和字慶北浜原、検地原、津覇南浜原、新田原
	津覇	野国謝原、前原、浜原、勢理原、下勢理原、勢理湊原
	奥間	浜原、桃原
A-2	奥間	浜原、桃原
	安里	下原、桃原
	当間	前原、比嘉田原、浜原、佐久川原
	屋宜	被留原、降口原、浜原、前原
	添石	浜原、前原
	伊舎堂	前原、浜原
	泊	浜原、前原
B-1	伊集	後原、上原、崩原
	和字慶	上登原、松尾原、川崩原
	奥間	前原、上川原、喜納原
B-2	安里	後原
	当間	平原、久保原
B-3	伊舎堂	壺川原
	泊	泊原、古島原、与武野原、宇富原、照原
	久場	稲子原、南風原、賀武道原、真尻原、伊世良原、宇地間原 台城原、勢頭原、前原、宇保賀真原
C-1	登又	屋宜後原、三田原、永田原、大田原、平田原、添石登原
C-2	新垣	知真謝原、若南原、佐阿志原、稲乾原、下川原、後原 島原、佐波地原、岡武座原、辨川原、杭地原、上原 井原
C-3	北上原	榕原、若南原、西坂田原、新川原、親苧原
C-4	南上原	井水原、新田原

地区 区域名	区域の範囲		農用地区域に含める地番 ( 現況森林・原野等)							
	大字	小字								
B-1	伊集	上原	339	341	342	343	347-1	348-1		
			349-1	350	351	352	355	356		
			357	358	359	360	361	362		
			363	364	365	366	367	368		
			370	371	380-1の一部(別図1)		380-2の一部(別図1)			
			381	382の一部(別図1)		383	384	385		
			386	387	388	389	390	391		
			392	393	394	395	396			
			崩原	397	398	399	400	401	402	
		403		404	405	406	407	408		
		409		410	411	412	413	414		
		415		416	434	435	436	437		
		438		439	443-1	443-2	444	445		
		446		446-1	446-2	447	448	449		
		450		451	452	453	454	455		
		457		458	459	460	461	462		
		463		464	465	468	469	470		
		471		472	473	474	478	479		
		496		497	498	498-2				
		後原	516	516-2	517	519-1	524	525		
			526-1	526-2	527-1	528-1	529	530		
			531-1	532	533	534	535	536		
			537-1	538	539	540	541	542		
			543	544	545	546-1	547の一部(別図1)			
			548	549-1	550	551	552	553		
			554	555	556	557	558	559		
			560	561	562	563-1	563-2	564		
			565	566	567-1	568	569	570		
			571-1	572-1	573	575	576	606		
			607	608-1	609	610	611			
		A-1	和宇慶	検地原	2-1	2-2	2-3	2-4	2-5	2-6
					2-7	3	4	5	6	7
					8	9	10	11	12	13
16	17				18	19	19-2	19-3		
19-4	20-1				20-2	21	22	24		
27	29-1				29-2	30	32	33		
34	35				36	37	38	39		
40	42				44	51の一部(別図2)		52-1		
52-2	53				55	56	57	58		

地区 区域名	区域の範囲		農用地区域に含める地番 ( 現況森林・原野等)					
	大字	小字						
A-1	和宇慶	検地原	59	60	61	62	63	64
			66	67	68	69	70	71
			72	74	75	76	77	78
			79	80	81	82	83	84
			86	87	88-1	88-2	88-3	90
			92	93	94	98-1	98-2	101
			103の一部(別図3)		105-1	105-3	105-4	107
			108-2	109	110	111	115	120
		平良原	236-1	236-2	236-3	237	238	239
			240	241	242-1	242-3	244	245
			246	247	248-1	248-2	249	250
			251	252	253	257-1	257-2	257-3
			257-4	257-5	257-6	257-7	257-8	258
			259	260	261	262	263-1	263-2
			263-3	264	266	267	272-1	272-2
			273-1	273-2	275	276	277	278
			279	280	281	282-1	282-2	
			283の一部(別図4)		284	286	287	288
			291	292	297-3	298	299	300
			301	302	303	304	305	306
307-1	307-2	307-3	307-4	307-5	308			
309-1	309-2	310	311	312	313			
314	315	316	317	318	319			
320	321	322	323	325の一部(別図2)				
B-1	和宇慶	上登原	419	420	421	422	423	424
			425	426	427			
		松尾原	500	501	502	503	504	505
			507	509	510	511	512	513
			514	521	522-1	523	524	525
			527	528	529	531-1	531-4	533
			533-2	533-3	537-1	537-2	538	539
			540	550	552	553	555-3	557
			558	559	560	577	578	579
			580	581	583	595	596-1	
			599の一部(別図5)		601	602-1	604	605
			606	607	608-1	608-2	608-3	609-1
			615	616-1	616-2	619	621	622-1
			622-2	623	624	628		
		川崩原	641-1	653	654	655	657-1	661

地区 区域名	区域の範囲		農用地区域に含める地番 ( <span style="background-color: #cccccc;">          </span> 現況森林・原野等)								
	大字	小字									
B-1	和宇慶	川崩原	662	663	664	665	666-1	667			
			668	669	671	672	673	674			
			675	678	679	680	681	682			
			683	684	685	686	687	688-7			
			689-1	691	692	694	695-1	695-2			
			697	698	699	700	701	702			
			703	704	705	707	708	709			
			710-1	713-1	714-1	715	716	717-1			
			717-2	717-3	717-4	717-5	717-6	718-1			
			718-2	719	720-1	721-1	724	725			
A-1	南浜	南浜原	1の一部(別図6)		19-1	19-2	19-3	20-1			
			20-2	21-1	21-2	22-1	22-2	23-1			
			23-2	23-3	23-4	24-1	24-2	25-1			
			25-2	26	27-1	27-2	28-1	29			
			30	31	32	33	34	35			
			36	37	39	40	41	42			
			43	44	45	46	47	48			
			49	50	51	52	53	55			
			56	57	58	59	60	61-1			
			61-2	62	63	64	65	66			
			67	68	69	70	72	73			
			74	75-1	76	77-1	77-2	78			
			79-1	79-3	79-4	80	85	86			
			88	119-1	120	121	122	123			
			124	125	126	127	128	129			
			130-1	130-2	131	132	133	134			
			136	137	138	139	140	141			
			142	143	144	145	146	148			
			149	150	151	152	153	155			
			156	157	159	160の一部(別図7)		161-2			
			163-5	163-6	164-1	164-2	164-3	164-4			
			165	168-1	168-2	168-3	168-4	168-5			
			168-6	168-7	168-8	169	171	175			
			176	178	179	180	181	182			
			182-2	183	184	185					
				北浜	和宇慶北浜原	14	15	16	17-1	17-2	18
						19	20	21	22	23	24
						25	26	27	28-1	28-2	28-3
28-4	28-5	28-6				28-7	29-1	29-2			



地区 区域名	区域の範囲		農用地区域に含める地番 ( <span style="background-color: #cccccc;">          </span> 現況森林・原野等)					
	大字	小字						
A-1	北浜	和字慶北浜原	30	31	32	39	59	62-1
			67	68-1	68-2			
		津霸南浜原	143-1	145-1	145-2	145-3	145-4	146-1
			146-2	147-1	149-1	150	151-1	153-1
			154-1	156-1	156-2	156-3	158	159
			160	167	168	169	171	173
			174	175-1	181-1	182	183	184
			185	188	189-2	191	192	193-1
			193-2	194	195	196	197	198
			200	201	202	203	204-1	204-2
			205	206-1	207	208	209	210-1
			211-1	212	213	214	215	216-1
		216-2	216-4	216-5	216-6	216-7	216-8	
	216-9	216-10	216-11	216-12	216-13			
	新田原	230	231	232	236	237	238-1	
		238-2	239	240	241	242	243	
		244	245	246	247	248	249	
		250	251	252	253	254	255	
		256	257-1	257-2	258	259	260-1	
		260-2	261	262	263-1	263-2	264	
		265	266	267	268			
	検地原	300	306	308	309	310	312-5	
		313-2	313-11	314	315	321-1	326-1	
		336	339	341-1	341-2	342-1	342-3	
		342-6	342-7	342-8	342-9	342-10の一部(別図8)		
		342-11						
	湊川原	347-1	348	349	352	355-1	355-2	
		356	358	359	361	364	374-1	
		374-2	375	376-1	393	397	398	
		399	400	402	403	404-1	404-2	
		405-1	405-2	406	407-1	408	409	
		410	411-1	411-2	412	414	415	
		416	417	418	419	420	421	
		422	423	424				
	津霸	勢理原	225	226	227	231	233	234
			235-1	236	237	238	239	240
			241	242	243	244	245	246
			247	248-1	249-1	250	251	252
			253-1	254	255	256-1	257	258-1

地区 区域名	区域の範囲		農用地区域に含める地番 ( <span style="background-color: #cccccc;">          </span> 現況森林・原野等)					
	大字	小字						
A-1	津覇	勢理原	258-2	259	260	262	263	264
			265	266	267	268-1	268-2	269-1
			269-3	269-4	269-5	269-6	269-7	269-8
			269-9	269-10	269-11			
	下勢理原	271	272	273-1	273-2	275	276	
		277-1	277-2	278	279	280	281	
		282-1	282-2	283	284	287	288	
		290	291	292	293	298	299	
		300-1	300-2	301-1の一部(別図9)		301-2	301-3	
		302	303	304	306	307	308	
		309	310	311				
	勢理湊原	335	337	338	343	344	345	
		346-1	346-2	347	348	350	351	
		352-1	352-2	352-3	352-4	352-5	352-6	
		353-1	353-2	354	354-2	355-1	355-2	
		356-1	356-2	356-3	357	358	359	
		360	361	362	363	364	365	
		366	367	368	369	370-1	370-2	
		370-3						
	浜原	373	374	375	384	385	386	
		387-1	387-2	390	392	393-2	393-3	
		393-4	393-5	393-6	393-7	393-8	394	
		395	396	397	398	399	400	
		401	402の一部(別図10)		403	404	405	
		406-2	406-3	407	408	409	410-1	
		411-1	412-1	413-1	414	415	416	
		417	418-1	419-1	420	421	422	
		423-1	423-2	424-1	424-3	425-1	427-1	
		428	429	430-1	431-1	432	433	
		434-1	435	436	437	438	439-1	
		440-1	441-1	442-1	442-3	442-5	442-6	
		442-7	443	444	445	446	447	
		448	449	450	451	452	453	
454		455	456	457	458	459		
461		462	463	464	465	466		
467		468	469	470	471	472		
473-1		473-2	474	475-1	475-2			
前原	548	549	550	551	552	553		
	554の一部(別図11)		555	556	557	558-1		

地区 区域名	区域の範囲		農用地区域に含める地番 ( 現況森林・原野等)					
	大字	小字						
A-1	津覇	前原	558-2	559	560	561	562	563
			564	565	575	576	577	578
			579	580-1の一部(別図12)		581	583-1	584
			585-1	587-1	588	589	590	591
			592	593	594	595	596	598-1
			599	600	601	602	603	606
			607-1	607-2	608	609	610	611
			612	613	614	615	616	617
			618	619	620	621	622	623
			624	625	626	627	628	629
			630	631	632	633	635	636
			649	650	651	652	653-2	654
			655	656	657	658	659	660
			661	662	664	665	666	667
			669	670	676	677-1	677-2	677-3
			677-4	677-5	677-6	678	679	680
			682の一部(別図13)		683	684	685	686
			687-1	687-2	688	689	690	691
			692-1	692-2	692-3	692-4	692-5	692-6
			692-7	692-8	692-11			
	野国謝原	693	694	695	696-2	696-3	697	
		699	700	701	702-1の一部(別図14)		702-2	
		720	721	722	723-1	723-2	724	
		725	726	728-1	728-2	729	730	
		730-2	730-3	745-3	745-4			
	奥間	桃原	149	150-2	153-2	154-1	154-2	154-6
			158-2					
A-2	奥間	桃原	172	175	176	177	178	179
			180	182	183	184	185	186
			187	188	190	191	192	216
			220	224	225	226	228	231
			232	233	234	236	237	239
			240					
B-1	奥間	喜納原	547	548の一部(別図15)		549	550	551
			552	553の一部(別図15)		555の一部(別図15)		
		上川原	601-1	601-2				
		前原	766	769-1	770	771	772	773-2
			773-3	777	778-1	784-2	785-1	786
			787	788	789	791	792	793

地区 区域名	区域の範囲		農用地区域に含める地番 ( 現況森林・原野等)					
	大字	小字						
B-1	奥間	前原	794	795	796	798	799	801
			802-1	802-2	803-1	805-1	805-2	807-2
			808	810	813	821	822-1	822-2
A-2	奥間	浜原	857	858-1	858-2	858-3	858-4	858-5
			858-6	859-1	859-3	859-4	861-1	861-2
			863-1	863-2	863-3	864-1	864-2	864-3
			865-1	865-2	865-3	866-1	888-1	888-2
			888-3	889-1	889-3	890-1	890-3	891-1
			891-2	891-3	891-4	891-5	891-6	891-7
			891-8	892-2	893-1	893-2	893-3	900-1
			901-1	901-2	903-1	903-2	905-1	905-2
			905-3	906-1	906-2	908-1の一部(別図16)		908-2
			912-1	912-2	913-1	913-2	964-1の一部(別図17)	
A-1	奥間	浜原	919	922	928-2	928-3	928-4	928-5
			935-1	935-2	935-3	945-1	945-2	945-3
			946	947-1	947-3	947-4	949-1	950
			951	952	953-1	953-2	954	955-1
			955-2	956	957-1	957-2	958-1	958-3
			962	963	964-1	964-2	964-3	964-4
A-2	奥間	浜原	969-2	972-1	972-2	973-1	974-1	974-2
			975-1	975-2	975-3	975-4	975-5	975-6
			975-7	975-8	975-9	976-1	976-2	977-1
			978-1	978-2	978-3	978-4	978-5	979
			980	982-1	982-2	983-1	984-5	986-1
			986-2	987-1	987-2	988-1	988-2	989-1
	989-2	990-1						
	安里	桃原	2-1	3-3	5-1	5-2	6-1	6-2
			6-3	7-1	7-2	8	12	13
			14	15-1	15-2	16	17	18
			20	21	22	23	24-2	25
			25-2	25-3	26-2	27-1	27-2	28
			29	31-1	31-2	31-3	32	33
			34-1	34-2	35-1	37-1	44-1	51-1
			52-1	54-1	56	66	67-1	69-1
			69-2	70	71	72	73-1	73-2
			73-3	74-1	74-2	77-1	81	82
			84	85-1	85-2	86	87	88
			89	90	91-1	95-1	95-2	96-1
			96-2	96-3	96-4	96-5	96-6	96-7

地区 区域名	区域の範囲		農用地区域に含める地番 ( 現況森林・原野等)						
	大字	小字							
A-2	安里	桃原	97-1	99	100-2	100-3	100-4	101-1	
			101-2	103-1	103-2	105-1	105-2	108-2	
			115	116	117	119-1	119-2	120-1	
			120-2	121-1	121-2	122	124-1	124-2	
			125-1	125-2	126	127	128	129	
			130-1	131-1	131-2	135	137	138-1	
			138-2	139	142	144-1	144-2	147	
			149	150-1	150-2	150-3	151-3	151-5	
			151-6	151-7					
		下原		213	216	217	219-1	220	249-1
B-2	安里	後原	357	359	360	361	362	363	
			364	365	366-3	366-4	366-5	366-6	
			367	368-1	368-2	368-3	369-1	369-2	
			369-3	370-1	370-2	370-3	371-1	371-2	
			372	373-1	373-2	374-1	374-2	374-3	
			375	376	377-1	377-2	377-3	378	
			379	382-1	382-2	382-3	383-1	383-2	
			384-1	384-2	384-3	385-1	385-2	385-3	
			386-1	386-2	387-1	387-2	387-3	387-4	
			387-5	387-6	387-7	387-8	387-9	388-1	
	388-2	388-3							
		当間	平原	392	405	406	407	408	410
	411			412の一部(別図18)			421-1	421-2	422
	427			428	429	430	431		
		久保原		504	532	533	534	535	536
	537			538	539	543の一部(別図19)		544	
	545			546	547	548-4			
	A-2	当間	佐久川原	569-1	570	571-1	571-2	571-3	572
				573-1	576	577	578	580-1	580-3
581-1				581-2	582-1	586-2			
浜原			705	708	714-1	714-2	715	718	
			721	722	724	725	727	728	
			729	731-1	731-2	732-1	732-2	734	
			735	738	740	741			
前原			801	802	810	812	813	815-2	
			816	817	818-1	818-2	819	823-1	
			823-5	835-1	835-2	849	850	859	
			860	861-1	861-2	861-3	861-4	862-1	
			862-2	863	864	865	866	867	

地区 区域名	区域の範囲		農用地区域に含める地番 ( <span style="background-color: #cccccc;">          </span> 現況森林・原野等)					
	大字	小字						
A-2	当間	前原	868	870	871	872	874	875
			876	877	878	879	880	881
			884	885の一部(別図20)		886-1	888	889
			891	896	897	898	899	900
			912-2					
		比嘉田原	983-1	983-2	983-3	984-1	984-2	985-1
			985-2	986	987	988	989	990-1
			990-2	990-3	991	992	993	994
			995	996	997	999	1000	1001-1
			1001-2	1002-1	1002-2	1003	1004	1005
			1006	1007	1008	1009	1010	1011-1
			1011-2	1011-3	1012	1014	1016	1017
			1018	1019	1020	1023	1024	1025-1
			1025-2	1026	1027	1031	1036	1038
			1039	1043	1044-1	1044-2	1044-3	1046
	1047		1049	1050	1051	1052	1053	
	1076		1078	1080	1081-1	1081-2	1081-3	
	1082		1090	1091	1092	1093	1094	
	1095		1096	1115	1117	1118-1	1118-2	
	1118-3		1119	1120-1	1120-2	1121-1	1122	
	1123-1	1123-2	1124-1	1124-2	1125	1126		
	1127	1128	1129	1130	1131-1	1131-2		
	1132-3	1132-4	1133	1135	1136	1137		
	1138							
	屋宜	浜原	1-1	1-2	2	3	3-2	4
			5	6	7-1	7-2	7-3	8
			9	10	11	12	13-1	13-2
			14-1	14-2	15	16	17	18-1
			18-2	19	20	21	22	23
			24	25	26	27	28	29
30			31	32	33	36	37-1	
38			39	40	42	44	45-1	
45-2			67-1	69-1	69-2	70-1	70-2	
71			72-1	72-2	72-3	73-2	73-4	
73-5			74-1	74-2	74-3	74-4	75-1	
75-2			78	80				
降口原			86	87	88	89	90-1	91
			92-1	92-2	93	94	95-1	102
		103	104	105	106	107	108	

地区 区域名	区域の範囲		農用地区域に含める地番 ( <span style="background-color: #cccccc;">          </span> 現況森林・原野等)						
	大字	小字							
A-2	屋宜	前原	190	191	192	193	194	195	
			196	197	198-1	200	201	202	
			203	204	205-1	205-3	206-1	206-2	
			207	209	210-1	211	212	213	
			214	215	215-2	215-3	215-4	215-5	
			215-6	215-7	215-8	215-9	215-10	215-13	
			215-14	215-15	216	217	219	220-1	
			220-2	222					
			被留原	742	747-1	747-2	748-1	748-3	752-1
				752-3	754	755	758	760	762
				763	764	765	766-1	766-2	766-3
				767	768	769	771	773	774-1
				774-2	775	776	777	778	779
				780-1	780-2	780-3	781	782	786
	792	794		795	796	797	816		
	817	818		819	820	821	822-1		
	822-2	822-3		825	826	827	841		
	843	845							
	添石	浜原	15	16	17	18	19	20	
			21	22	23	24	25	26	
			27	28	29	30-1	30-2	31	
			33	34	35	36	37	38	
			39	40	41	43-1	43-2	44	
			45	46	47	48	49	50	
			51	52	54	55	56	57	
			58	59	60	61	62	64	
			65	73	74-1	74-2	74-3		
前原			76	77	78	79	80	81	
			82	83	84	85-1	85-2	86	
			92	93	94-1	97	98	99	
			100-1	100-2	101-1	101-2	103	106-1	
			107-1	108-1	108-2	109	110	111	
		112	114-1	115	120-1	120-2	130		
		131	133	135	141	142-1	143		
		144	145	146	147	149	150		
伊舎堂		前原	151	153	154	155	156	157	
			158	159	160	161	162	163	
			164	165-3	165-4	165-7	167	168	
			166	167-1	167-2	168	171	172-1	

地区 区域名	区域の範囲		農用地区域に含める地番 ( 現況森林・原野等)					
	大字	小字						
A-2	伊舎堂	前原	173	174	175	176	177-1	184
			185	186	188	189	190-1	190-2
			192	199	200	201	202	203
			204-1	204-2	205	206	207	208
			209の一部(別図21)		210	211	212	213
			219	220	221	222	225	226-1
			226-2	227	231	232	233-1	233-2
			234	235	236	237	238	239
			240	241	243	244	249	252
			253-1	266-1	266-2	267	268	270
		271	272	275	278	279	280	
		281	282-1					
		浜原	297	298	299-1	299-2	332	333
			334-2	335-3	336	337	338	340-1
340-2	340-3		341	342	345	346		
349の一部(別図22)			350-1					
B-3	伊舎堂	壺川原	466-1	472	473-1	475-1	476	476-2
			477-1	489-1	494	495	497-1	498
			499-1	500-1	501-1	502-1	502-3	503-1
			503-2	503-3	504-1	504-2	505	506
			507	507-2	508	509		
	泊	泊原	85	87	89	96-2	216-1	216-2
			217-1	221	222	223	224	225-1
			226	229	235	236	237	238-1
			239	240	241	245	246	247
			248	251	253	254	261-1	262
			263	267	269	270-1	271-1	279
			280	281	282-1	282-2	283-1	284
			285-1	292	293	294	295	
			300の一部(別図23)		301	309	311	312
			313	314	315	316	317	318
			324-1	327-1の一部(別図24)		328-1	330-1	334
			335-1	338-1	341-2	343	344-1	344-2
			345	346-1	346-2	346-3	346-4	346-5
			347-1					
A-2	泊	前原	351	352	353	354	354-2	354-3
			355	356-2	380	381	382	382-1
			383	384-1	384-2	384-3	384-4	384-5
			384-6	384-7	384-9			



地区 区域名	区域の範囲		農用地区域に含める地番 ( 現況森林・原野等)							
	大字	小字								
A-2	泊	浜原	423-1	423-2	425	426	427	428-1		
			428-2	429-1	430-1	430-2	431-1	431-2		
			436	437	438	439	440	441		
			442	443	444	445	446	447		
			448	449	450	451	452	453		
			454	455	456	457	458-1	460		
			461	462	463	464	465-1	465-2		
			466-1	466-2	470-1	471-1	471-2			
			472-1の一部(別図25)							
			B-3	泊	与武野原	563-1の一部(別図26)		564	565	566
569	571	572				573	575-1	589		
578	580	581				583	584	585		
591	592	593				594	595-1	595-2		
597	599	607-1				610-1	610-2	610-3		
611	612	613				615-1	615-2	616-1		
616-2	623	625の一部(別図26)				627	628			
630	632	633				634	647-2	649		
650	651	652				654	656	673		
675	676-1の一部(別図27)					676-5の一部(別図27)		683-1		
686	686-1	711-1				728-1	731-1	731-2		
732-1	736-2	736-3				736-4	736-6	739		
740	741	744				745	746	747		
748	749	750				751	752	753-1		
755-1	756	758-1			762	764-1	765-1			
765-2	766	767			769-1	770	771			
772	773	774			775の一部(別図28)					
777の一部(別図28)		779			780	781	782			
784	788									
宇富原	790-1	792			794-1	795	797	799		
	800	802-1			804-1	804-2	806	807		
	809-1	809-2			812	814	815	816-1		
	818	823-1			824	825	829	830		
	831	832			833	834	835	836		
	837	838			839	840	841-1	842		
	845	846-1			848-1	849	850	851		
	852	853-1			855-1	860-1	860-2	860-3		
	863	867-1	871	879	880	881-1				
	881-2	883-1	889	890	894	896				
	897	899								

地区 区域名	区域の範囲		農用地区域に含める地番 ( 現況森林・原野等)					
	大字	小字						
B-3	泊	照原	910-1	911	918	919	921	924-5
			926-1	926-2	928	929	931-1	
			932の一部(別図29)		940-1	941-1	942	944
			945-1	946-1	946-2	947	949-1	951
			956-1の一部(別図30)		958	962	964-1	965
			966	970	973	974	975	976-1
			977	978	979	980-1	981	982
			983	984	986	987	988	989-1
			996	997	999-1	1000	1009-1	1009-3
			1009-4	1009-5	1010-1	1011-1	1015	1023-1
			1023-2	1024-1	1024-2	1026	1045	1048
			1050	1067	1070	1071-4		
	古島原	1092-1	1093-1	1110-1	1112-1	1112-2	1114-1	
		1114-4	1116-1	1116-2	1116-3	1145	1146	
		1147	1148	1150	1151-1	1162-1	1163	
		1164-1	1165-1	1166	1167-1	1168-1	1168-4	
		1169-1	1170-1の一部(別図31)		1170-2	1170-3	1171	
		1172-1	1173-1	1174-1	1174-2	1175-1	1176-1	
		1177-1	1179-1	1181-2	1182	1183-1	1184-1	
		1185-1	1185-2	1186-1	1187-1	1187-2	1188	
		1189-1	1190-1	1191-1	1192	1193-1		
		1193-3の一部(別図31)		1194	1196-1	1197-1	1199-1	
		1205-3	1206-1	1207-1	1207-2	1209	1210-3	
		1211	1212-2					
	久場	前原	304-2	307-1	308-1	308-2	308-3	309-1
			310-1	311-1	312-1	313-1	314-1	317-1
			319	320-1	321	323	324	326
			329	330	331-1	332	333	334
			335	336	337	339-1	340-2	
			341の一部(別図32)		342	348	349	350
			353-1の一部(別図32)		358-2	360	361	362
			363-1	364-1	365	366	367	368
			369	370	372	373	374	387
389			391-1					
稲子原			520	521	522	523	525-1	526
			527	528	529-1	530-1	532	533
		534	535	539	540-1	541-1	542	
		544-1	545-1	549-1	551-1の一部(別図33)			
		551-3の一部(別図33)		553	555-1	555-2	556	

地区 区域名	区域の範囲		農用地区域に含める地番 ( 現況森林・原野等)						
	大字	小字							
B-3	久場	稲子原	557	558	559	560	562	563	
			566	572	579	625-1	635-1	636-1	
			637-2	638-1	638-2	638-3	638-4	641	
			642	643-1	643-2	646-1	647-1	648-2	
		南風原	665-1	665-2	666-1	667	668-1	669-2	
			669-3	670-1	672	673	674	675	
			676	677-1	678-1	679-1	680-1	681	
			682	683	684-1	686-1	686-4	689-1	
			691-1	691-3	693-1	695-1	697-1	699	
			700	701-1	702-1	703	704	705	
			706	707	708	709	710	712-1	
			713-1	714	716-1	722-1	722-4		
			723の一部(別図34)		724-2	724-3	725	728-1	
			730-1	730-2	735-1	738-1	740-1	741-1	
			742	743	745	747	749	750-1	
			751-1	752-1	753-1	754-1の一部(別図34)			
			755-1の一部(別図34)		756-1	757-1の一部(別図34)			
			758-1の一部(別図34)		758-2	759	760-1		
			761-1の一部(別図34)		762-1	764-1	765-1	766-1	
			767	768-1	768-2	769-1	770-1	771-1	
			771-2	773	774	775	778-1	779-1	
			780	781	782-1	783-1	785	786	
			787	789-1	789-2	790-1	791	792-1	
			793	794	795	796	797-1	798-1	
			799	800-1	801-1	802-1	803	804	
			805	806	807	809	810		
			台城原	814-1	816-1	817-1	819-1	820-1	820-2
				821	822-1	825-1	826-1	859-1	860
				861	862	863-1	864	865	866
				871	872	874	886	887	889
				893	894-1	896	897-1	897-2	899
		907		912-1	912-2	913-1	914-1	914-3	
		915		918-1	920-1	920-2	921-1	922-1	
		924-1		925-1	925-3	926-1	926-3	927-1	
		930-1		932	938-1の一部(別図35)	939-1		939-2	
		940-1		941	942-1	942-2	943-1	943-2	
		944		945	946	947-1	955	956	
		958-1		959-1	959-2	960			
		賀武道原		968-1	969	970	972	973	983

地区 区域名	区域の範囲		農用地区域に含める地番 ( 現況森林・原野等)					
	大字	小字						
B-3	久場	賀武道原	984	985	986	988	990	992
			995	997	1000-1	1001-1	1010	1013
			1014	1016	1017-1	1018	1045	1047
			1048	1062-1	1067	1068	1069-1	1069-3
			1072	1073	1074	1075	1076	1077
			1078	1079	1080	1081-2	1084	1085-1
			1086	1087	1091	1092-1	1093-1	1093-4
			1093-5					
		勢頭原	1094	1095-1	1103-4	1104	1105	1114
			1115	1116	1117	1118	1119	1120
			1122	1123	1125	1129	1131	1132
			1133	1134	1135	1136	1137	
			1180-1の一部(別図36)		1180-3	1182-2	1183-1	1189-1
			1190	1194	1195	1197	1198	1198-2
			1201	1202	1203	1204	1205	1206
			1208	1209-3	1214-3	1223-1	1225	1226
		1228	1229	1230	1231-1			
		伊世良原	1265-1	1272-1	1273-1	1275	1276	1277
			1278	1279	1280	1281	1282	1283
			1288	1289	1290	1291	1292	1293
			1295	1296	1297	1298	1299	1300
			1301	1302	1303	1304の一部(別図37)		1305
			1306	1307の一部(別図37)		1308の一部(別図37)		
			1309の一部(別図37)		1310	1311	1311-2	1312
			1313	1314	1315	1316	1317	1318
			1319	1320	1321	1322	1323	1324
			1325	1326-1	1327-1	1327-2	1328-1	1329
			1330	1332-1	1332-2	1333-1	1334	1335-1
			1339-1	1339-2	1341	1344-2	1344-5	1347
			1348	1349	1350の一部(別図35)		1351	1352
			1353-1	1354-1				
		宇保賀真原	1355-1	1364	1365	1369	1372	1373
			1374	1377	1470	1472	1473	1474
		宇地間原	1486	1487	1489	1490	1491	1494
			1495	1496	1510-1	1513	1514	1515
			1516	1526-1	1526-2	1527	1528	1529
			1533	1534	1535	1536-1	1538	1539
			1540	1543	1544	1545	1547	1548
			1549	1550	1551	1553の一部(別図39)		1554

地区 区域名	区域の範囲		農用地区域に含める地番 ( 現況森林・原野等)								
	大字	小字									
B-3	久場	宇地間原	1555	1556	1557	1558	1559	1570			
			1571	1577	1578	1579	1580	1581			
			1582	1588	1589	1592	1593	1594			
			1595-1								
		真尻原	1731	1733	1734	1735	1737	1738			
			1739	1740の一部(別図39)		1742の一部(別図39)					
			1743の一部(別図39)		1744	1745-1	1745-2	1745-3			
			1746-1	1746-2	1771の一部(別図39)		1774	1775			
			1777-1	1777-2	1778	1780	1782	1784			
			1785	1786	1787	1788	1791	1792			
			1793-1	1793-2	1795	1804-1	1804-2	1804-4			
			1804-5	1805	1806-1	1806-2					
			C-1	登又	屋宜後原	72	73	74	82-1	91-1の一部(別図40)	
						96	97	104-1	104-2	106	111-1
						111-2	115	117	118	120	126-1
						127-4	127-5	127-6	127-7	140	141-1
						141-2	141-3	147	148	149	
						150-1の一部(別図41)		151の一部(別図41)		153-1	164-1
165-1	167-1の一部(別図41)					167-2	168	169-1			
169-2	170-1	171の一部(別図41)				172の一部(別図41)					
179-1	180-1	186の一部(別図41)			187-1	187-2					
大田原	363-1	364-1の一部(別図42)			364-2	365-1	365-2				
	366-1	366-2			367	368	381-1の一部(別図43)				
	382	383			384-1	384-2	384-3	385-1			
	385-4	385-5	385-6	385-7	385-8	386-1					
	387	393	394	395	396-1	400					
	401	402	403	404	405-1	405-2					
	406-2	407-1	408-1	409-1	409-2	409-5					
	410	411	412	413	414	415					
	416	417	418								
	添石登原	429	430	431	432	433	434				
435		436	437	439	440	441					
442		443	444	445-1	450						
451の一部(別図44)											
三田原	639	640	641	642	643	644					
	645	646	647	648	649	650					
	651	652	653	664	665	666					
	667-1	667-2	668-1	669-1	669-2	669-3					
	669-5	670-1	671-3	672-2	672-3	673-1					

地区 区域名	区域の範囲		農用地区域に含める地番 ( 現況森林・原野等)						
	大字	小字							
C-1	登又	三田原	673-2	674	675	682-1	682-2		
		永田原	1062-1	1062-2	1064	1065-1	1066-2	1072-1	
			1072-2	1073-2	1075-1	1076	1077	1078	
			1079	1080	1082-3	1082-4	1082-6	1083	
			1084	1085	1086	1087	1088	1089	
			1090	1092	1093	1094	1095	1096	
			1101-1	1101-3	1102-8	1109	1110	1111	
			1113-2	1114-2	1116	1120-1	1123-1	1123-2	
			1123-3	1123-5の一部(別図45)		1123-6	1123-7	1123-8	
			1123-10	1124	1125	1126-1	1127-1	1127-2	
			1129-2	1130-1	1130-2	1131-3の一部(別図46)	1132		
			1133	1134	1136	1137	1138-1	1138-2	
			1139の一部(別図45)		1140-1	1141-1	1141-2	1142-3	
			1142-9	1143-3	1145	1146	1147-1	1148	
			1149-1	1149-2	1149-7	1150	1151-1	1151-2	
			1153-2	1156	1157-1	1157-2	1158-1	1158-2	
			1158-3	1158-4	1158-5	1158-6	1159-1	1160	
			1161	1162-2	1162-3	1162-4	1162-5	1163	
			1164-1	1165-1	1166-1	1167-1	1168	1170-1	
		1170-3	1185-1	1187-1の一部(別図47)	1189-1	1222-3			
		平田原	1252-1	1253-1	1253-2	1254-1	1254-2	1256	
	1257		1258	1259	1260	1261-1	1261-2		
	1261-3		1261-4	1261-5	1261-6	1261-7	1261-8		
	1261-9		1261-10	1261-11	1262-1	1263-1	1264		
	1266		1267	1268	1269	1270	1271		
	1272		1273	1274	1275	1276-1	1279-1		
	1290		1291	1292					
	C-2	新垣	上原	106	109-1	110-1	111-1		
			若南原	252-1	252-2	253	254	255	256
				257-1	257-2	258-1	258-2	258-3	262
				324-1	325-1	325-2	326-1	327	328-1
				329-1	330-1	331-1	332-1	333	334
				335	336-1	336-3	337-1	338-1	338-3
339		340-1	341-1	342	343-1				
佐阿志原		344-1	345-1	346	347	348-1	348-2		
		348-4	349-1	349-3	350-1	351	352		
		354	355	356	357	358	359		
		360	361	362	363	364-1	364-2		
		365-1	366	367	369	370	371-1		

地区 区域名	区域の範囲		農用地区域に含める地番 ( 現況森林・原野等)							
	大字	小字								
C-2	新垣	佐阿志原	372-1	373-1	374-1	375-1	375-2	376-1		
			377-1	377-3	378-1	379	380-1	380-2		
			381-1	381-2	382	383-1	385	390		
			390-4	391	392					
		井原	400-1	401	402	403	404			
			405の一部(別図48)		406	407	408	409-1		
			410	411	412	413の一部(別図48)		414-1		
			414-2	414-3	414-5	415-1	416-1	417		
			418-1	418-2	419-1	424-1	425-1	425-2		
			426-1	427-1	427-2	428-2	429-1	430-1		
			431	468	469	469-2	470	471		
			472	473	479-1					
			後原	562	566-3	567-1	568	570-1	571-1	
				572	573	579-1	582-1	582-2	584	
		585		586-2	587	588	590-1	591-1		
		592-1		593	596-1	597	598-1	599-1		
		601		602-1	602-2	603-1	605-1	606-1		
		607-1		608-1	609-1	610-1				
		辨川原	612-1	613-1	614	617	618-1	619-1		
			622-1	623-1	623-2	624-1	624-2	625		
			626	627	628-1	628-2	629	639-1		
			646-1	649	650-1	650-2	651			
			652-1の一部(別図49)		656-1	657	661	662-1		
			662-2	671	672-1	673-1	673-2	675		
			676	677	678-1	679-1	680-1	681		
			682-1	685	686-1	687-1	688	689		
			690	692-1	693	694	695	696		
			697	698	699-1	700-1	703	704		
			705	706-1	720-1	721-1	731	732		
			733	734の一部(別図50)		735	739-1	741-1		
			744-1	746	748	749	750	752-1		
			753-1	761-1	762-1	763	764-1	765		
			767-1	768-1	771-1	771-2	773-1	773-2		
			775	777-1	778	779	780	781		
			782-1	783-1	784-1	786-1				
		稲乾原	787-1	792	793	794-1	794-2	795-1		
			795-2	796	797-1	798	799-1	800-1		
			801-1	802-1	803-1	806-2	807-1	808		
			809-1	810-1	812-1	813	822	823		

地区 区域名	区域の範囲		農用地区域に含める地番 ( 現況森林・原野等)							
	大字	小字								
C-2	新垣	稲乾原	826	834	835	836-1	837	838-1		
			840-1	840-2	841-1	841-2	842-1	842-2		
			843-1	843-2	859	860	865-1の一部(別図51)			
			866-1	869-1	870					
		杭地原	877-1	888	889-1	916	917	926		
			927	928	930	931	937	940		
			943-1	944-1	948	972				
		佐波地原	1336	1338	1339	1340	1341			
		岡武座原	1342	1343	1343-2	1366-1	1366-2	1377-1		
			1378-1	1379	1382-1	1382-3	1382-4	1382-5		
			1382-6	1382-7	1382-8	1382-9	1382-10	1383-1		
			1383-2	1384-1	1384-6	1385-1	1385-2	1386-1		
			1387-1	1391の一部(別図52)		1397	1398	1402		
			1404							
		知真謝原	1416-1	1416-2	1417	1418-1	1419-1	1420-1		
			1420-2	1420-3	1420-4	1423-1	1430	1431		
			1432	1449-1	1460-1	1465-1	1466-1	1468-1		
			1469-1	1470-1	1484	1485-1	1486-1	1488		
			1489	1490-1	1491-4	1492-1	1493	1501-1		
			1502-1	1512	1513	1514	1524-1			
		島原	1536-1	1536-2	1537-1	1538-1	1539-1	1544-1		
			1546-1	1547-1	1547-2	1547-3	1548-1	1548-2		
			1549	1550-1	1550-2	1551-1	1552-1	1552-2		
			1553-1	1553-2	1555	1556-1	1556-2	1557		
			1558-1	1558-2	1560	1562-1	1562-2	1563		
			1567	1569-1	1570-1	1571	1572-1	1573-1		
			1574-1	1574-2	1576	1577-1	1577-2	1578-1		
			1578-2	1579-1	1580-1	1582-1	1582-2	1585-1		
			1585-2	1585-3						
		下川原	1586-1	1586-2	1587	1588-1	1588-2	1588-3		
			1588-4	1588-5	1589-1	1589-2	1590-1	1591-1		
			1591-3	1592-1	1593	1594	1595	1596		
			1597-1	1597-2	1598	1600	1601	1605-1		
			1605-2	1606	1608	1609-1	1609-2	1610-1		
			1610-2	1611-1	1611-2	1612	1613	1614-1		
			1614-7	1615	1616	1618-3				
		C-3	北上原	親苧原	164	167-2	168	169	170	170-2
					171	172	173-1	173-2	174	175
					176					



地区 区域名	区域の範囲		農用地区域に含める地番 ( 現況森林・原野等)						
	大字	小字							
C-3	北上原	榕原	180	181	182	183	186-1	186-2	
			188-1	190	227-2	231-1	231-2	232	
			252-1	252-2	252-3	252-4	253	254	
			254-1	255	256-1の一部(別図53)		256-2	256-3	
			257	272-1	272-2				
	西坂田原	603-3	604-1	607-1	608-1	608-2	611-1		
		612	613-1	614-1	615	616	617		
	新川原	727-1	727-5	727-8	728	729	731		
		732	737-1	737-2の一部(別図54)		738	739		
		740	741	742	743	745-1	745-2		
		745-3	748	749-1	749-2	750-1	752-1		
		753-1	753-2	753-5	755-3	756	756-1		
		756-4	756-5	756-6	756-7	757-1	763-1		
		765-3	767-6	769-1	770-1	771-1	775		
		776-1	780	781-1	781-2	782-2	783		
		784-2	785	793	795	798	799		
		800	801	802	803	804	805		
		812	813	814	815	816	817		
		819の一部(別図55)		820	821-1の一部(別図55)		821-2		
		824-2		824-3					
	若南原	1011-7	1067-2	1068-1	1069	1070	1071		
		1072	1073-1	1095-1	1096	1097-1	1097-2		
		1098	1099-1	1099-2	1100-1	1101-1	1102-1		
		1103-1	1103-3	1104-1	1104-2	1105-1	1105-2		
		1120	1121-1	1121-2	1130-1	1135-1	1139		
		1140	1141	1142	1143	1144	1145		
		1146	1147	1148	1149	1150	1154		
		1156	1158-1	1161-1	1161-2	1162-1	1165-1		
		1165-3	1166-1	1167-1	1168	1170	1171		
		1172	1173	1174	1183	1184-1	1184-2		
		1185-1	1185-2	1187					
		C-4	南上原	井水原	8	9	10	11	15
	21				24	25-1	27-1	28-1	28-2
29-1	29-2				30	31	42-1	43	
44	45-1				45-2	45-3	45-4	47	
48	51				52-1	52-2	53	54-1	
54-2	55-1				55-2	56	57-1	57-2	
57-3	57-4				57-5	59-1	59-2	60-1	
60-2	61				62-1	62-2	62-3	63	

地区 区域名	区域の範囲		農用地区域に含める地番 ( 現況森林・原野等)					
	大字	小字						
C-4	南上原	井水原	64	65	66	71	75	76
			80	81-1	81-2	81-6	81-7	82-1
			82-2	83	87			
	新田原		220	221	222	223	224	225
			227	228	229	230	239	243
			245	246	248	249	251	252-1
			252-3	257	260	263-2	264	265-2
			282	284-1	284-2	289	290	291
			294	295	296	297	298	299
			308-1	308-2	308-3	308-4	310	311
			312-1	312-2	313-1	317	318	319

## (2)用途区分

下表の「地区・区域番号」に係る農用地区域内の農業上の用途は、「用途区分」欄に掲げるとおりとする。

地区 区域番号	区分	用途区分			
		大字	小字	地番	
A-1	農業施設用地	和字慶	検地原	3の一部(別図S1) 38の一部(別図S2)	
		南浜	南浜原	41の一部(別図S3) 75-1 79-1 79-3	
				122 123 159 176	
		北浜	和字慶北浜原	68-1 68-2	
			津霸南浜原	169 171 173 192 200 202	
			検地原	342-9	
		津霸	勢理原	263	
	浜原		437の一部(別図S5)		
前原	558-1 664の一部(別図S6)				
	農地	上記以外の土地			
B-1	農業施設用地	奥間	上川原	601-2の一部(別図S7)	
	農地	上記以外の土地			
A-2	農業施設用地	奥間	浜原	857	
	農地	上記以外の土地			
A-1	農業施設用地	奥間	浜原	963の一部(別図S8)	
	農地	上記以外の土地			
A-2	農業施設用地	安里	下原	220の一部(別図S9)	
		当間	比嘉田原	990-1の一部(別図S10) 1008の一部(別図S11)	
				1009の一部(別図S11) 1026の一部(別図S12)	
				1031の一部(別図S12)	
		屋宜	浜原	12の一部(別図S13) 25	
			降口原	103の一部(別図S14)	
			前原	195の一部(別図S13) 217の一部(別図S15)	
			被留原	747-1の一部(別図S16) 775の一部(別図S17)	
		添石	前原	822-2の一部(別図S15)	
				51の一部(別図S18)	
				111の一部(別図S19) 144の一部(別図S14)	
		伊舎堂	前原	226-1の一部(別図S20)	
	泊		前原	351の一部(別図S21) 352の一部(別図S21)	
浜原		460の一部(別図S22)			
	農地	上記以外の土地			
B-3	農業施設用地	久場	伊世良原	1354-1の一部(別図S23)	
	農地	上記以外の土地			
C-2	農業施設用地	新垣	井原	424-1の一部(別図S24)	
			島原	1574-1 1574-2	
	農地	上記以外の土地			
C-3	農業施設用地	北上原	西坂田原	613-1の一部(別図S25)	
			新川原	756の一部(別図S26)	
	農地	上記以外の土地			
C-4	農業施設用地	南上原	井水原	81-1	
	農地	上記以外の土地			

# 参 考 別 図

(1)一部農用地 区域図

(2)一部農業用施設用地 区域図

同一地番において、

(1)一部を農用地区域外として指定した土地

(2)一部を農業用施設用地として指定した土地

# 【一部農用地区域 一覧表及び別図】

## 一部農用地区域

(面積：㎡)

別図 番号	地区	大字	小字	地番	登記 面積	農用地 区域面積	農用地区域以外の面積	
							白地区域	農振地域外
1	B-1	伊集	上原	380-1	430.00	330.00	100.00	0.00
1	B-1	伊集	上原	380-2	565.00	360.00	205.00	0.00
1	B-1	伊集	上原	382	750.00	720.00	30.00	0.00
1	B-1	伊集	後原	547	651.00	451.00	200.00	0.00
2	A-1	和宇慶	検地原	51	838.00	394.00	444.00	0.00
3	A-1	和宇慶	検地原	103	2,119.00	1,000.00	1,119.00	0.00
4	A-1	和宇慶	平良原	283	1,994.00	1,060.00	934.00	0.00
2	A-1	和宇慶	平良原	325	1,217.00	817.00	400.00	0.00
5	B-1	和宇慶	松尾原	599	401.00	201.00	200.00	0.00
6	A-1	南浜	南浜原	1	3,511.00	2,800.00	711.00	0.00
7	A-1	南浜	南浜原	160	2,832.00	2,352.00	480.00	0.00
8	A-1	北浜	検地原	342-10	1,213.00	743.00	470.00	0.00
9	A-1	津覇	下勢理原	301-1	1,569.00	1,447.00	122.00	0.00
10	A-1	津覇	浜原	402	1,675.00	1,389.00	286.00	0.00
11	A-1	津覇	前原	554	1,061.00	600.00	461.00	0.00
12	A-1	津覇	前原	580-1	1,460.00	960.00	500.00	0.00
13	A-1	津覇	前原	682	1,465.00	1,461.00	4.00	0.00
14	A-1	津覇	野国謝原	702-1	1,543.00	1,493.00	50.00	0.00
15	B-1	奥間	喜納原	548	1,329.00	700.00	629.00	0.00
15	B-1	奥間	喜納原	553	749.00	450.00	299.00	0.00
15	B-1	奥間	喜納原	555	1,050.00	710.00	340.00	0.00
16	A-2	奥間	浜原	908-1	815.00	315.00	500.00	0.00
17	A-2	奥間	浜原	964-1	4,529.00	4,221.40	307.60	0.00
18	B-2	当間	平原	412	857.00	791.00	66.00	0.00
19	B-2	当間	久保原	543	500.00	200.00	300.00	0.00
20	A-2	当間	前原	885	3,651.00	2,226.00	1,425.00	0.00
21	A-2	伊舎堂	前原	209	2,915.00	2,822.00	93.00	0.00
22	A-2	伊舎堂	浜原	349	1,867.00	1,640.00	227.00	0.00
23	B-3	泊	泊原	300	612.00	265.00	347.00	0.00
24	B-3	泊	泊原	327-1	1,460.00	1,390.00	70.00	0.00
25	A-2	泊	浜原	472-1	629.00	579.00	50.00	0.00
26	B-3	泊	与武野原	563-1	445.00	212.00	233.00	0.00
26	B-3	泊	与武野原	625	1,411.00	1,331.00	80.00	0.00
27	B-3	泊	与武野原	676-1	494.00	464.00	30.00	0.00
27	B-3	泊	与武野原	676-5	20.00	10.00	10.00	0.00
28	B-3	泊	与武野原	775	508.00	498.00	10.00	0.00
28	B-3	泊	与武野原	777	653.00	358.00	295.00	0.00
29	B-3	泊	照原	932	1,185.00	1,150.00	35.00	0.00
30	B-3	泊	照原	956-1	1,038.00	955.00	83.00	0.00
31	B-3	泊	古島原	1170-1	287.00	128.00	159.00	0.00
31	B-3	泊	古島原	1193-3	125.00	122.00	3.00	0.00
32	B-3	久場	前原	341	316.00	138.00	178.00	0.00
32	B-3	久場	前原	353-1	202.00	122.00	80.00	0.00
33	B-3	久場	稲子原	551-1	119.00	79.00	40.00	0.00
33	B-3	久場	稲子原	551-3	92.00	52.00	40.00	0.00
34	B-3	久場	南風原	723	485.00	456.00	29.00	0.00
34	B-3	久場	南風原	754-1	195.00	142.00	53.00	0.00
34	B-3	久場	南風原	755-1	502.00	406.00	96.00	0.00
34	B-3	久場	南風原	757-1	361.00	123.00	238.00	0.00
34	B-3	久場	南風原	758-1	575.00	553.00	22.00	0.00
34	B-3	久場	南風原	761-1	267.00	262.00	5.00	0.00
35	B-3	久場	台城原	938-1	134.00	80.00	54.00	0.00
36	B-3	久場	勢頭原	1180-1	434.00	425.00	9.00	0.00

# 【一部農用地区域 一覧表及び別図】

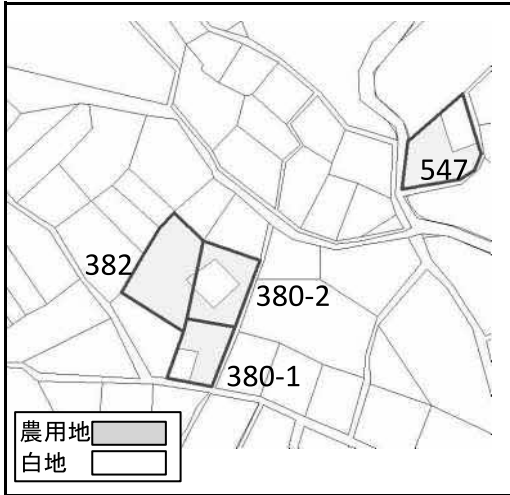
## 一部農用地区域

(面積：㎡)

別図 番号	地区	大字	小字	地番	登記 面積	農用地 区域面積	農用地区域以外の面積	
							白地区域	農振地域外
37	B-3	久場	伊世良原	1304	475.00	395.00	80.00	0.00
37	B-3	久場	伊世良原	1307	1,449.00	1,196.00	253.00	0.00
37	B-3	久場	伊世良原	1308	187.00	140.00	47.00	0.00
37	B-3	久場	伊世良原	1309	292.00	249.00	43.00	0.00
35	B-3	久場	伊世良原	1350	238.00	195.00	43.00	0.00
38	B-3	久場	宇地間原	1553	512.00	469.00	43.00	0.00
39	B-3	久場	真尻原	1740	586.00	527.00	59.00	0.00
39	B-3	久場	真尻原	1742	42.00	20.00	22.00	0.00
39	B-3	久場	真尻原	1743	332.00	302.00	30.00	0.00
39	B-3	久場	真尻原	1771	166.00	132.00	34.00	0.00
40	C-1	登又	屋宜後原	91-1	3,438.00	3,223.33	214.70	0.00
41	C-1	登又	屋宜後原	150-1	903.00	828.00	75.00	0.00
41	C-1	登又	屋宜後原	151	881.00	758.00	123.00	0.00
41	C-1	登又	屋宜後原	167-1	2,570.00	1,770.00	800.00	0.00
41	C-1	登又	屋宜後原	171	577.00	532.00	45.00	0.00
41	C-1	登又	屋宜後原	172	373.00	319.00	54.00	0.00
41	C-1	登又	屋宜後原	186	2,209.00	1,709.00	500.00	0.00
42	C-1	登又	大田原	364-1	1,867.00	1,280.00	587.00	0.00
43	C-1	登又	大田原	381-1	1,112.00	926.00	186.00	0.00
44	C-1	登又	添石登原	451	1,049.00	544.00	505.00	0.00
45	C-1	登又	永田原	1123-5	881.00	266.00	615.00	0.00
45	C-1	登又	永田原	1139	693.00	651.00	42.00	0.00
46	C-1	登又	永田原	1131-3	1,228.00	782.00	446.00	0.00
47	C-1	登又	永田原	1187-1	1,310.00	1,107.00	203.00	0.00
48	C-2	新垣	井原	405	480.00	430.00	50.00	0.00
48	C-2	新垣	井原	413	1,627.00	1,323.00	304.00	0.00
49	C-2	新垣	辨川原	652-1	620.00	572.00	48.00	0.00
50	C-2	新垣	辨川原	734	809.00	769.00	40.00	0.00
51	C-2	新垣	稲乾原	865-1	1,313.00	1,273.00	40.00	0.00
52	C-2	新垣	岡武座原	1391	1,816.00	1,680.00	136.00	0.00
53	C-3	北上原	榕原	256-1	1,830.00	1,520.00	310.00	0.00
54	C-3	北上原	新川原	737-2	1,807.00	1,262.00	545.00	0.00
55	C-3	北上原	新川原	819	1,040.00	886.00	154.00	0.00
55	C-3	北上原	新川原	821-1	964.00	897.00	67.00	0.00

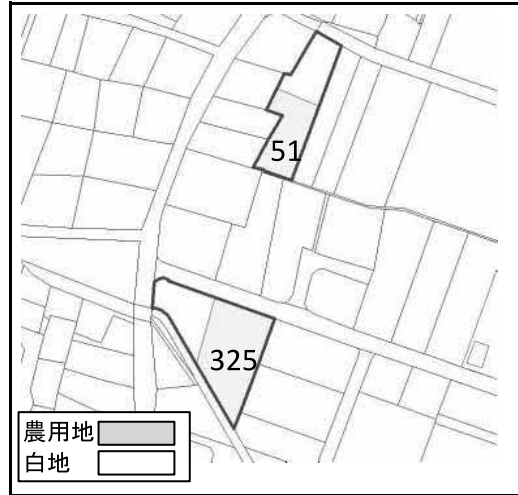
別図1

伊集380-1、380-2、382、547



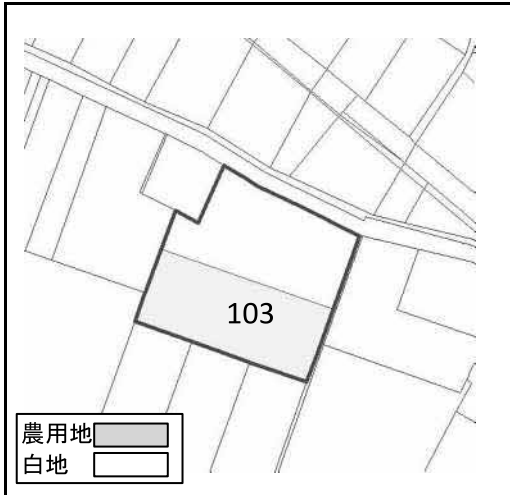
別図2

和宇慶51、325



別図3

和宇慶103



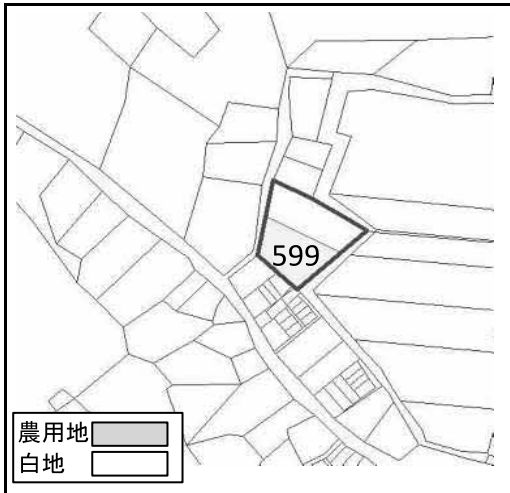
別図4

和宇慶283



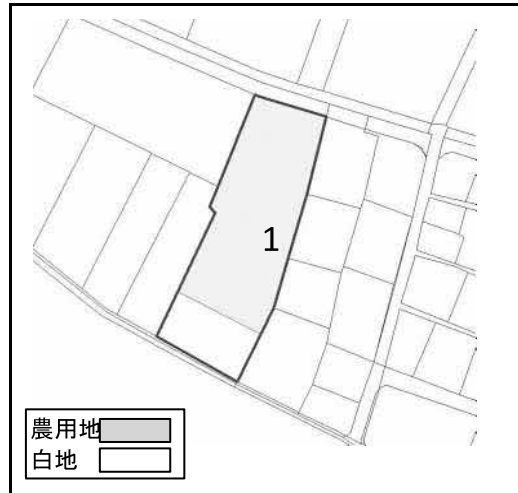
別図5

和宇慶599



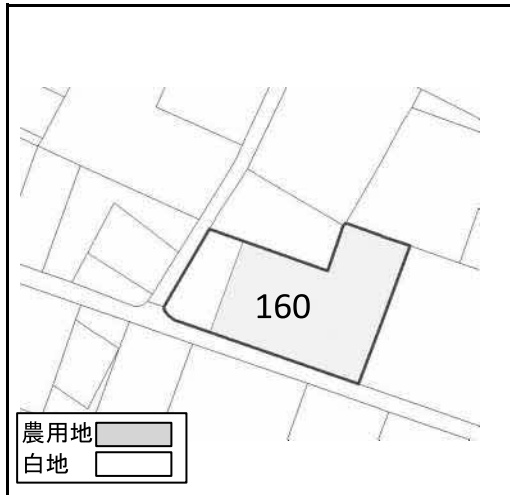
別図6

南浜1



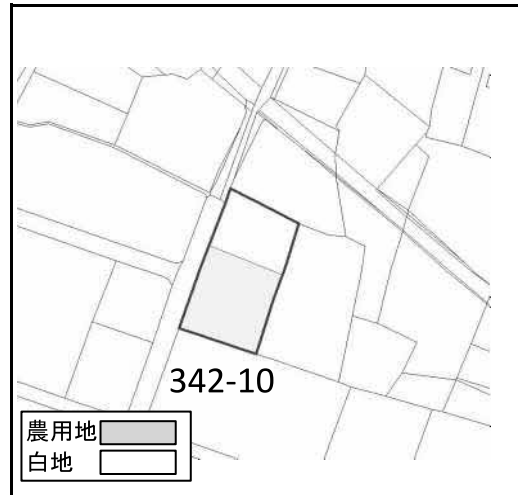
別図7

南浜160



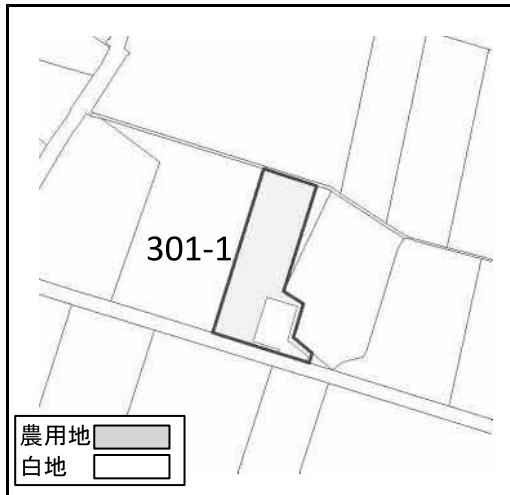
別図8

北浜342-10



別図9

津覇301-1



別図10

津覇402



別図11

津覇554



別図12

津覇580-1





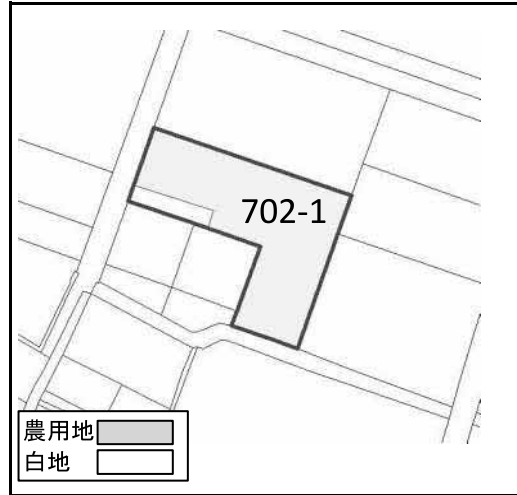
別図13

津覇682



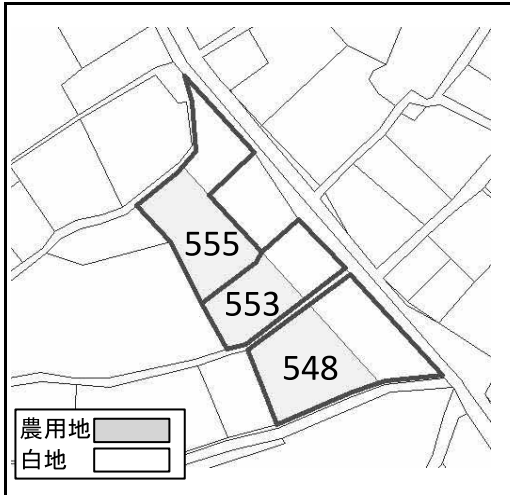
別図14

津覇702-1



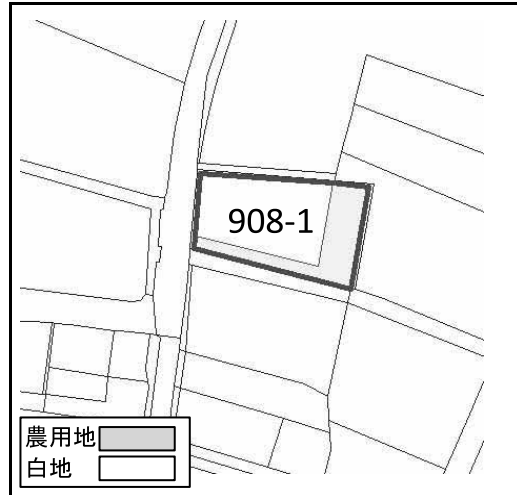
別図15

奥間548、553、555



別図16

奥間908-1



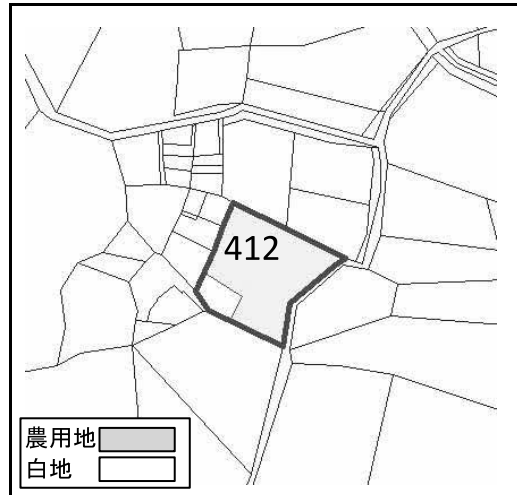
別図17

奥間964-1



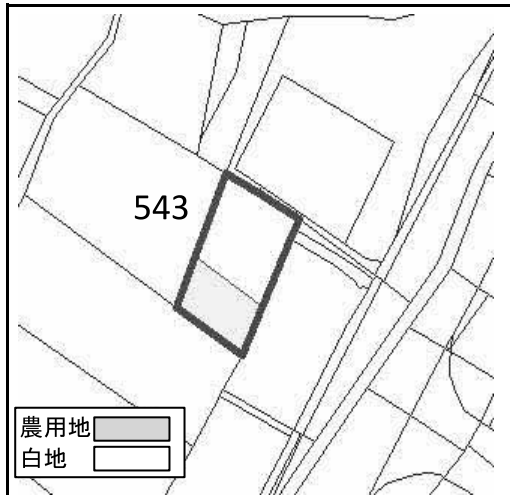
別図18

当間412



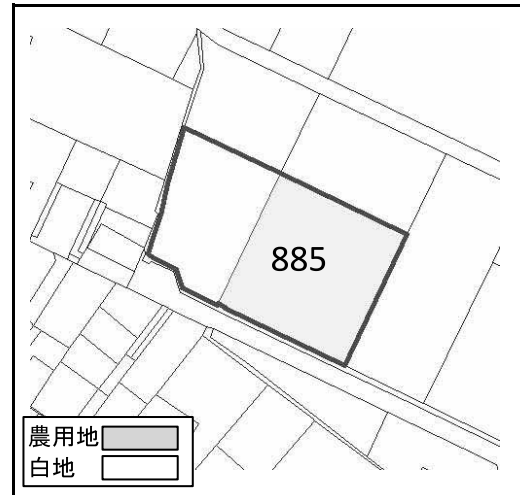
別図19

当間543



別図20

当間885



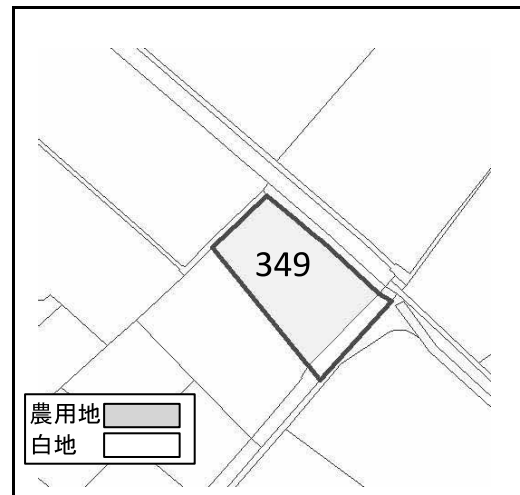
別図21

伊舎堂209



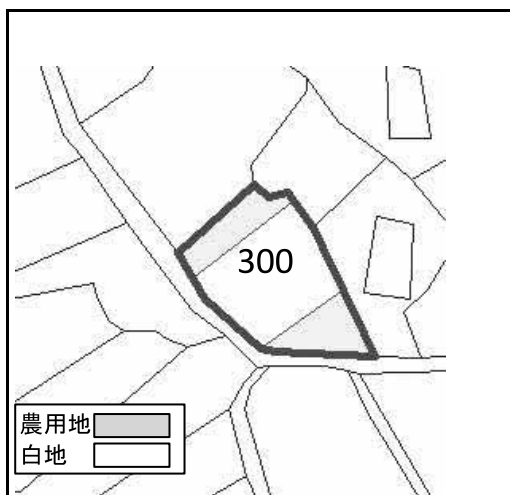
別図22

伊舎堂349



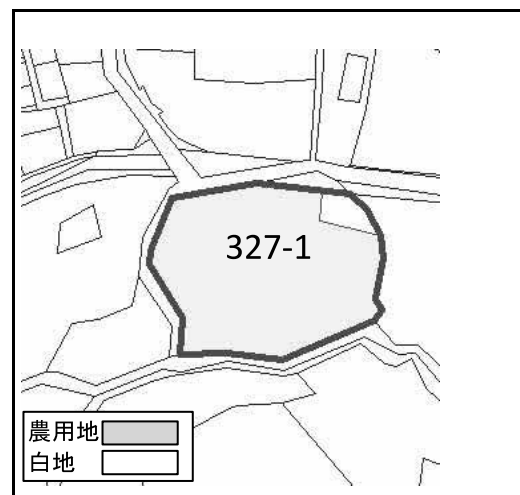
別図23

泊300



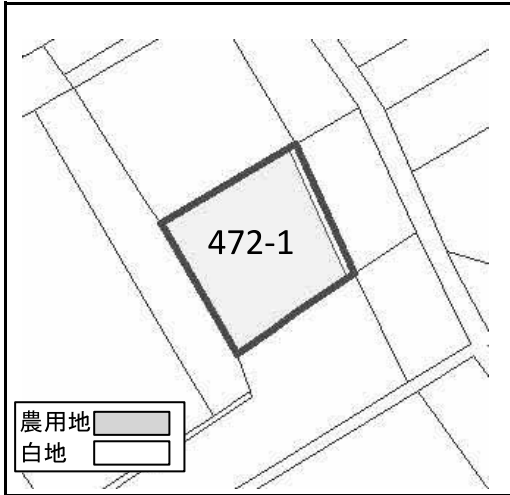
別図24

泊327-1



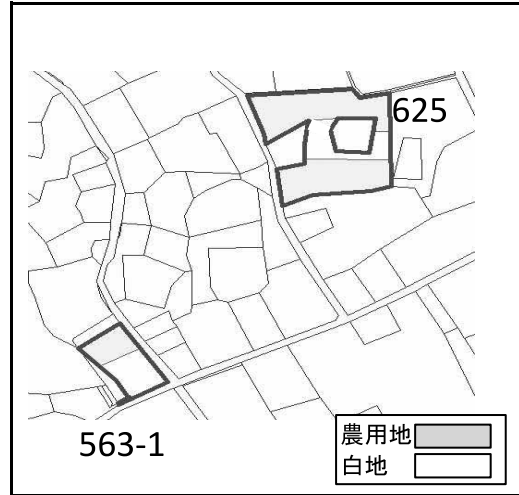
別図25

泊472-1



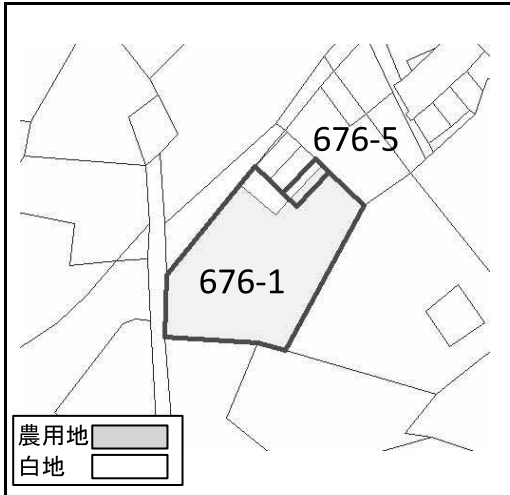
別図26

泊563-1、625



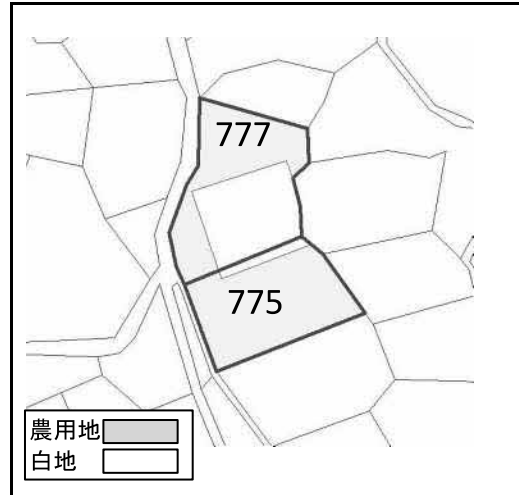
別図27

泊676-1、676-5



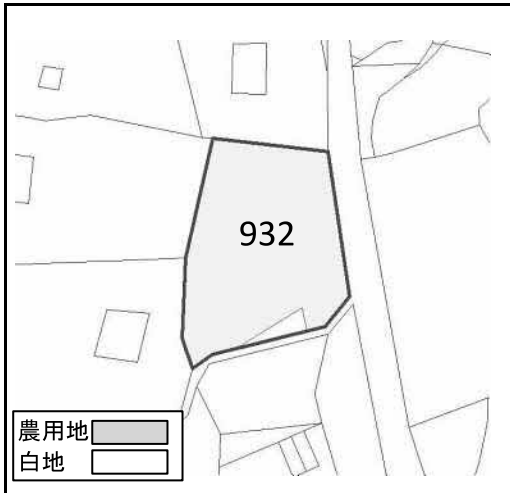
別図28

泊775、777



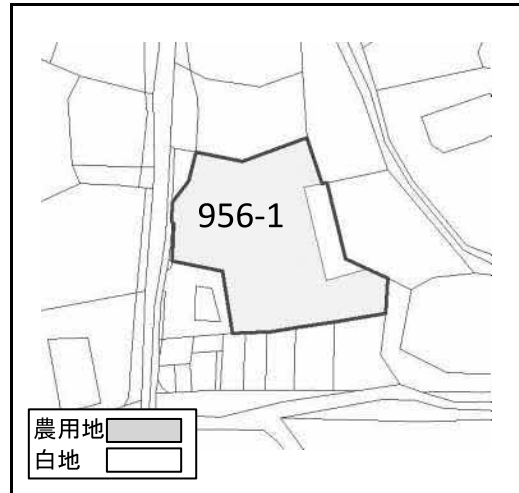
別図29

泊932



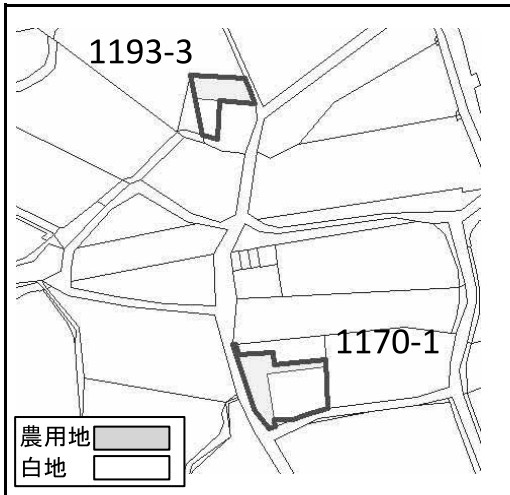
別図30

泊956-1



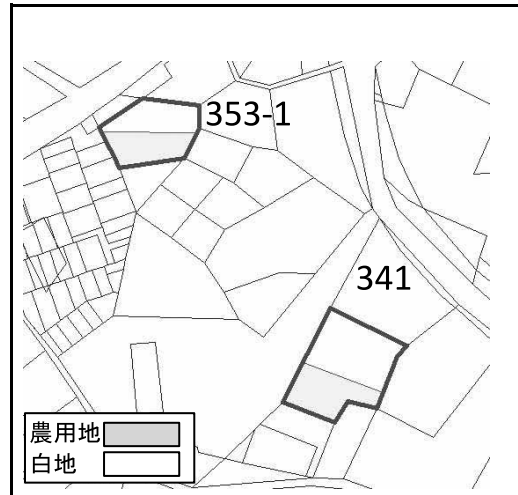
別図31

泊1170-1、1193-3



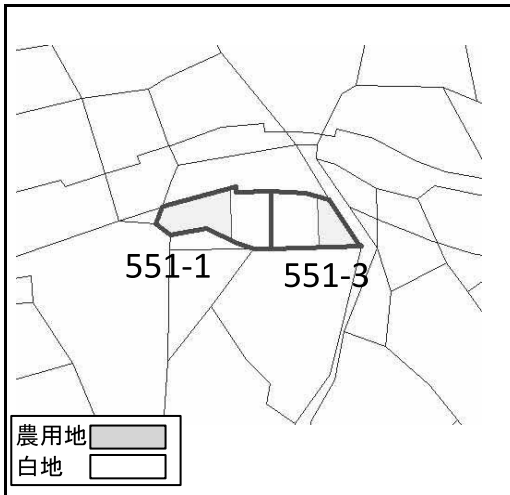
別図32

久場341、353-1



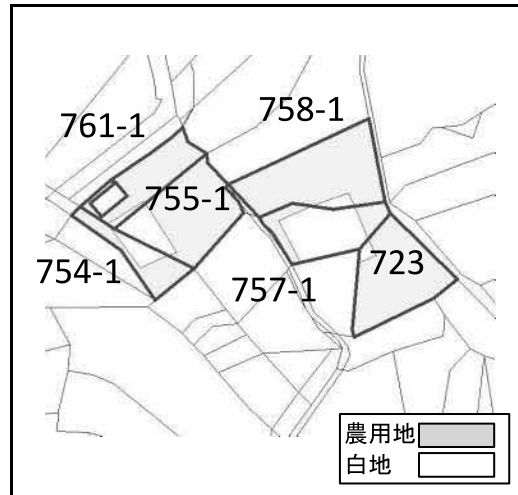
別図33

久場551-1、551-3



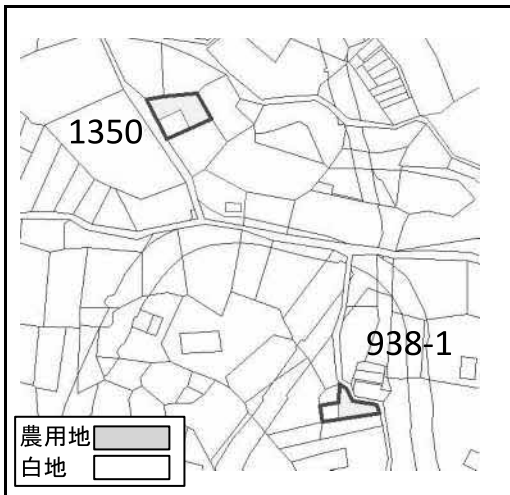
別図34

久場723、754-1、755-1、757-1、758-1、761-1



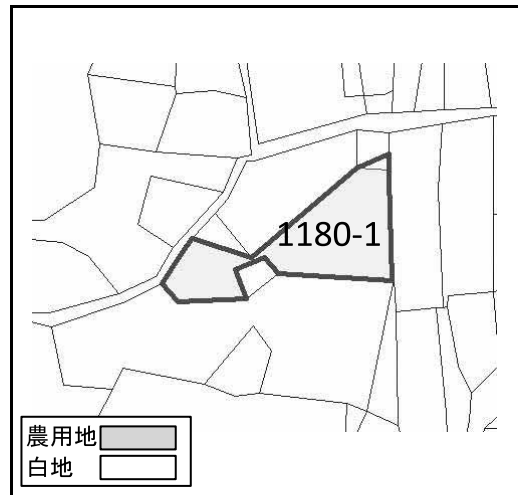
別図35

久場938-1、1350



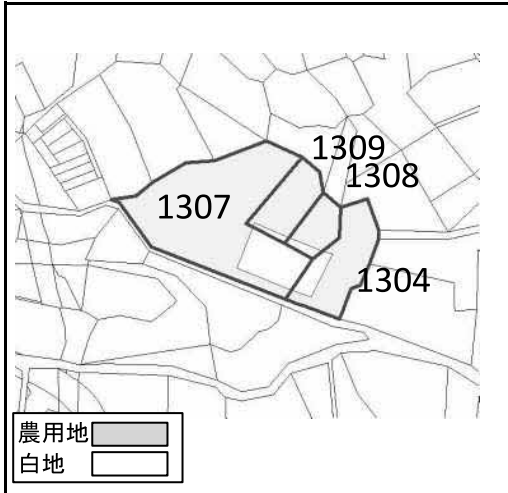
別図36

久場1180-1



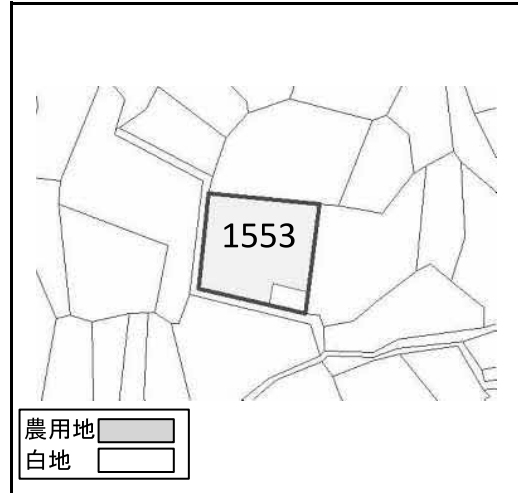
別図37

久場1304、1307、1308、1309



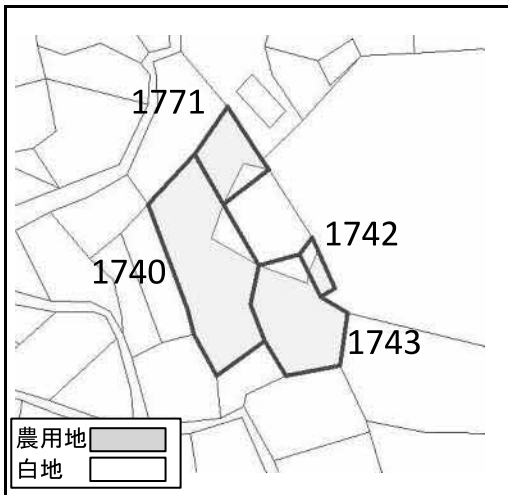
別図38

久場1553



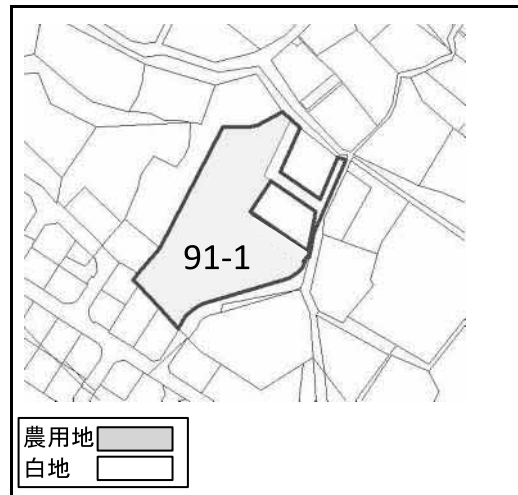
別図39

久場1740、1742、1743、1771



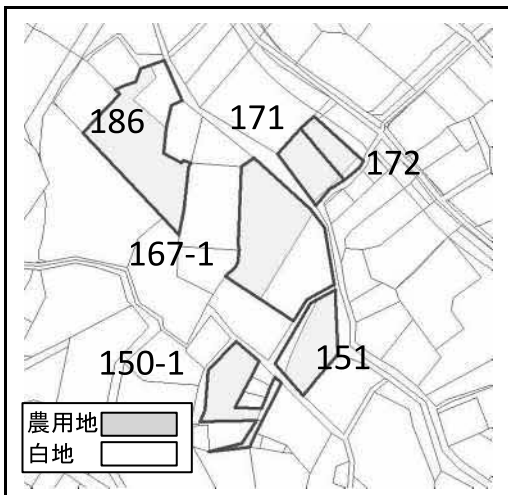
別図40

登又91-1



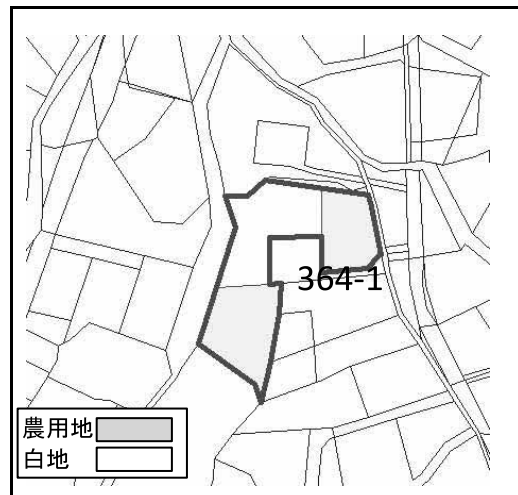
別図41

登又150-1、151、167-1、171、172、186



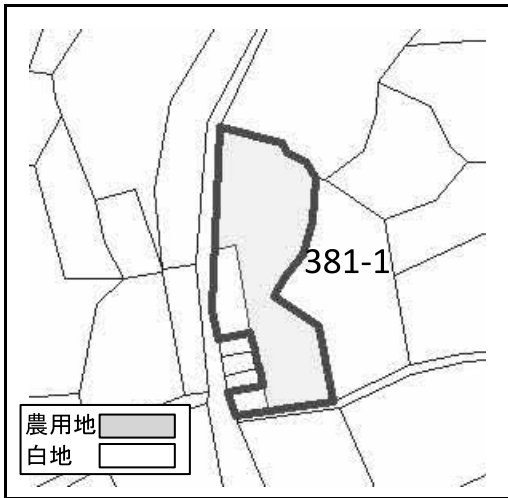
別図42

登又364-1



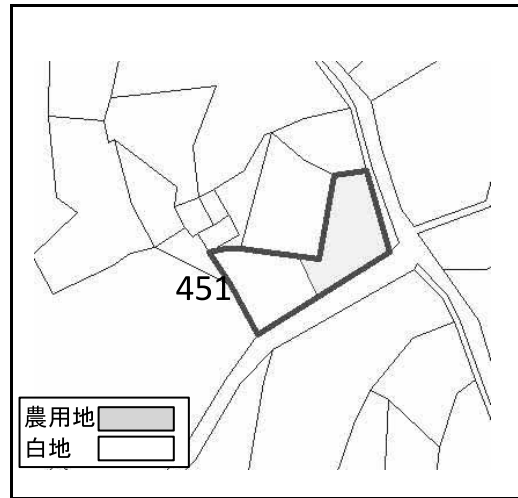
別図43

登又381-1



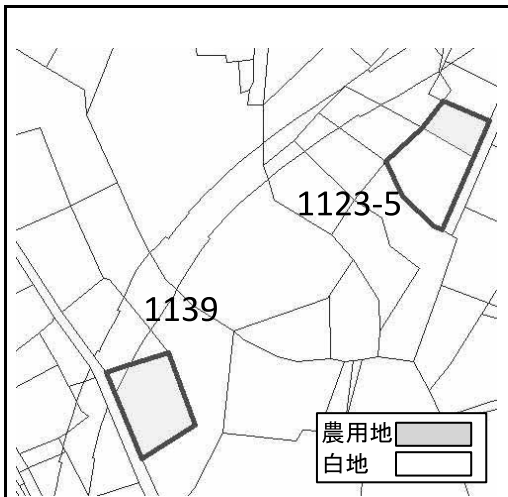
別図44

登又451



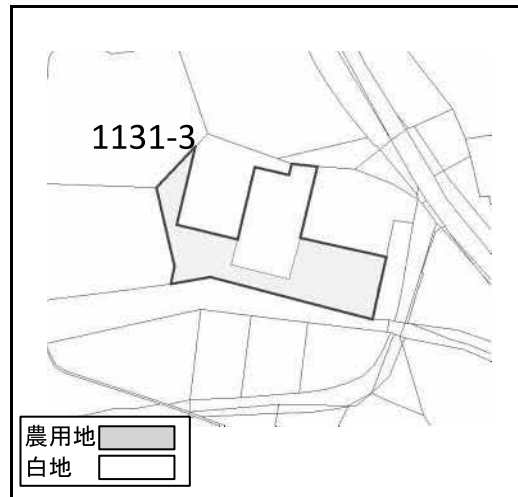
別図45

登又1123-5、1139



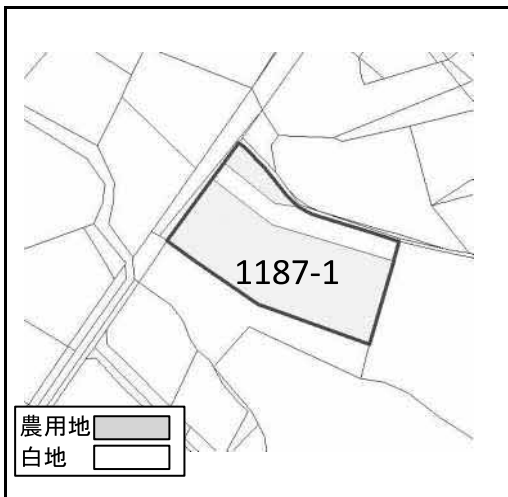
別図46

登又1131-3



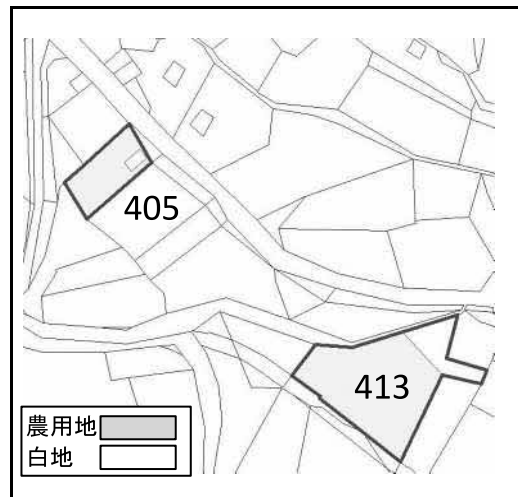
別図47

登又1187-1



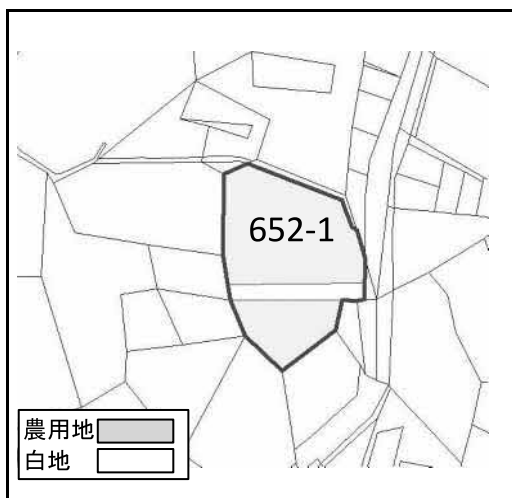
別図48

新垣405、413



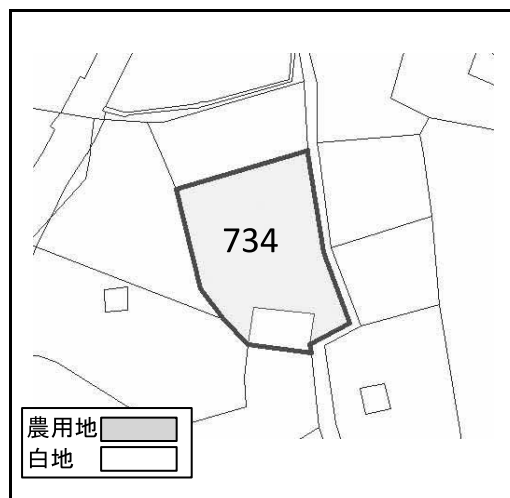
別図49

新垣652-1



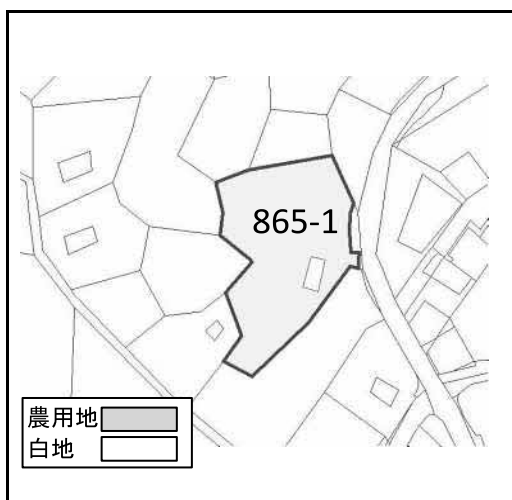
別図50

新垣734



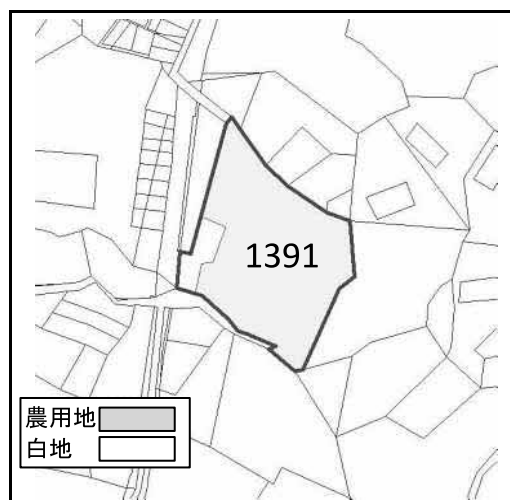
別図51

新垣865-1



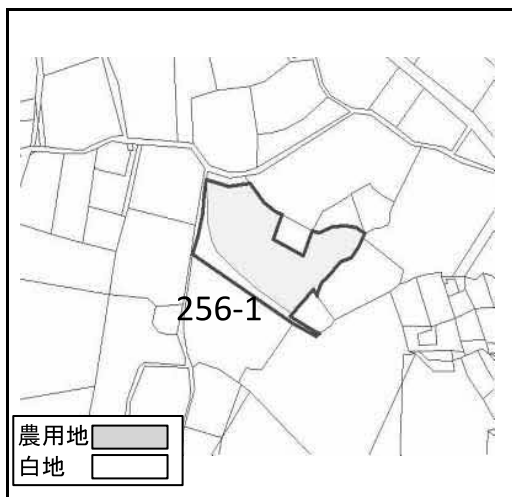
別図52

新垣1391



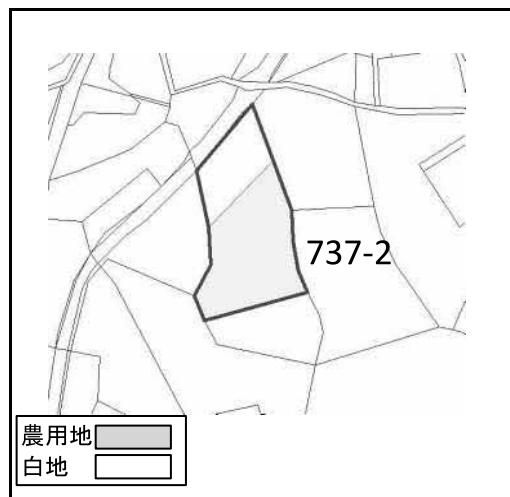
別図53

北上原256-1



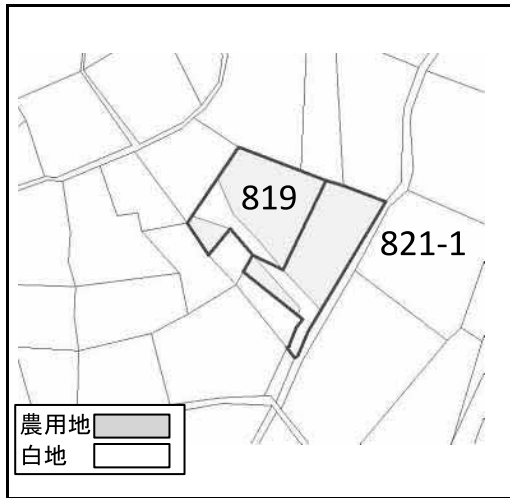
別図54

北上原737-2



別図55

北上原819、821-1





# 【一部農業用施設用地 一覧表及び別図】

## 一部農業用施設用地

(面積 : m<sup>2</sup>)

別図 番号	地区	大字	小字	地番	登記 面積	農業用施設 用地面積	農業用施設用地以外の面積	
							農用地	白地
S1	A-1	和宇慶	検地原	3	993.00	60.00	933.00	0.00
S2	A-1	和宇慶	検地原	38	942.00	64.00	878.00	0.00
S3	A-1	南浜	南浜原	41	3,696.00	1,410.00	2,286.00	0.00
S4	A-1	北浜	津覇南浜原	216-13	2,118.00	60.00	2,058.00	0.00
S5	A-1	津覇	浜原	437	1,002.00	198.00	804.00	0.00
S6	A-1	津覇	前原	664	897.00	29.00	868.00	0.00
S7	B-1	奥間	上川原	601-2	4,451.00	1,047.00	3,404.00	0.00
S8	A-1	奥間	浜原	963	1,466.00	180.00	1,286.00	0.00
S9	A-2	安里	下原	220	1,281.00	220.00	1,061.00	0.00
S10	A-2	当間	比嘉田原	990-1	990.00	142.00	848.00	0.00
S11	A-2	当間	比嘉田原	1008	4,211.00	3,446.00	765.00	0.00
S11	A-2	当間	比嘉田原	1009	2,654.00	1,242.00	1,412.00	0.00
S12	A-2	当間	比嘉田原	1026	2,495.00	200.00	2,295.00	0.00
S12	A-2	当間	比嘉田原	1031	2,740.00	200.00	2,540.00	0.00
S13	A-2	屋宜	浜原	12	900.00	200.00	700.00	0.00
S14	A-2	屋宜	降口原	103	986.00	40.00	946.00	0.00
S13	A-2	屋宜	前原	195	2,691.00	196.00	2,495.00	0.00
S15	A-2	屋宜	前原	217	592.00	200.00	392.00	0.00
S16	A-2	屋宜	被留原	747-1	2,837.00	80.00	2,757.00	0.00
S17	A-2	屋宜	被留原	775	905.00	88.00	817.00	0.00
S15	A-2	屋宜	被留原	822-2	331.00	100.00	231.00	0.00
S18	A-2	添石	浜原	51	519.00	199.00	320.00	0.00
S19	A-2	添石	前原	111	542.00	72.00	470.00	0.00
S14	A-2	添石	前原	144	1,125.00	120.00	1,005.00	0.00
S20	A-2	伊舎堂	前原	226-1	791.00	28.20	762.80	0.00
S21	A-2	泊	前原	351	1,904.00	10.00	1,894.00	0.00
S21	A-2	泊	前原	352	1,142.00	34.00	1,108.00	0.00
S22	A-2	泊	浜原	460	2,188.00	96.00	2,092.00	0.00
S23	B-3	久場	伊世良原	1354-1	217.00	52.00	165.00	0.00
S24	C-2	新垣	井原	424-1	518.00	15.00	503.00	0.00
S25	C-3	北上原	西坂田原	613-1	1,257.00	195.00	1,062.00	0.00
S26	C-3	北上原	新川原	756	278.00	10.00	268.00	0.00

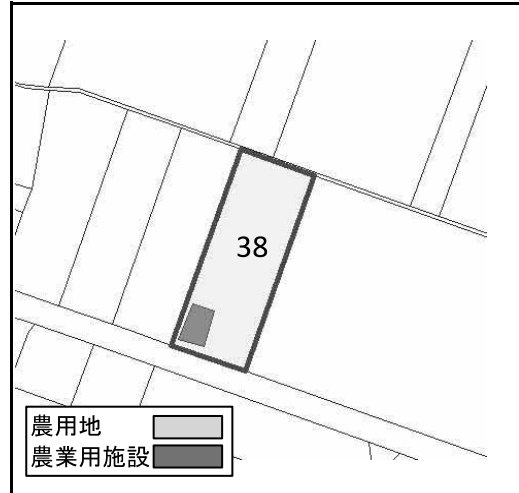
別図S1

和宇慶3



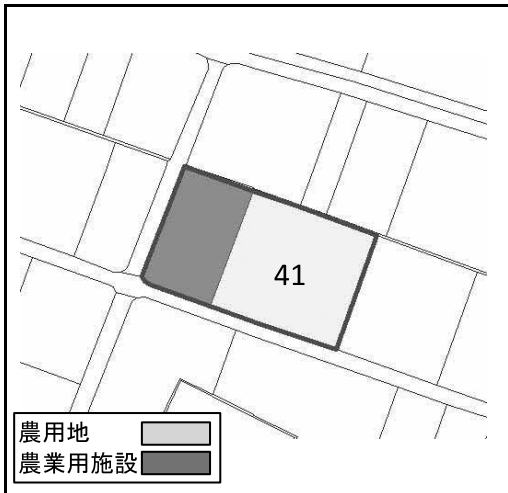
別図S2

和宇慶38



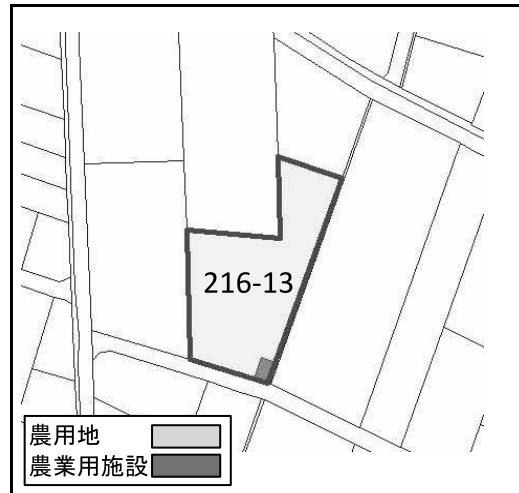
別図S3

南浜41



別図S4

北浜216-13



別図S5

津覇437



別図S6

津覇664



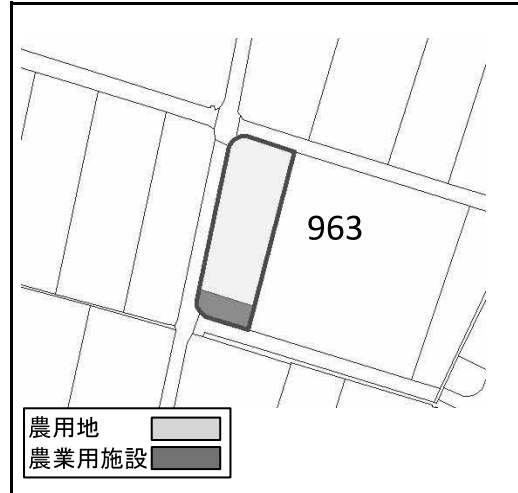
別図S7

奥間601-2



別図S8

奥間963



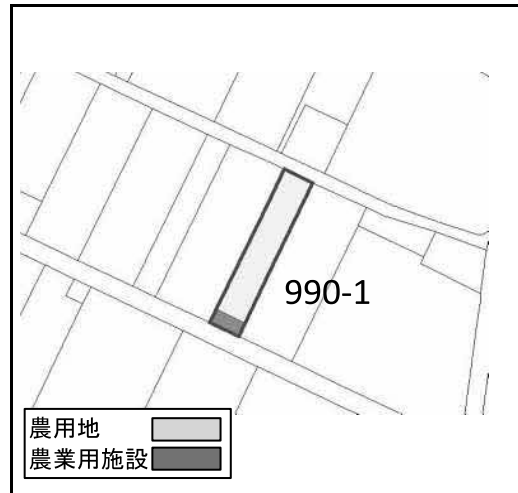
別図S9

安里220



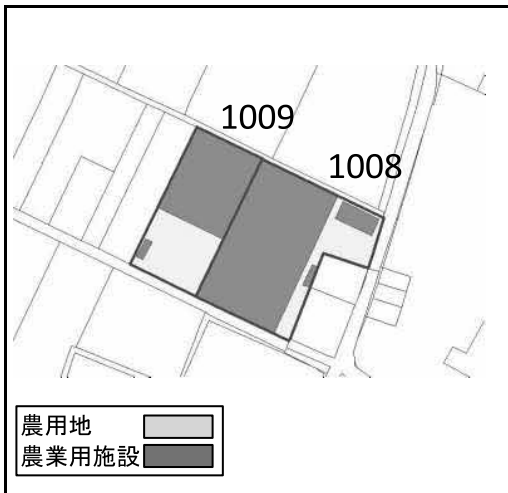
別図S10

当間990-1



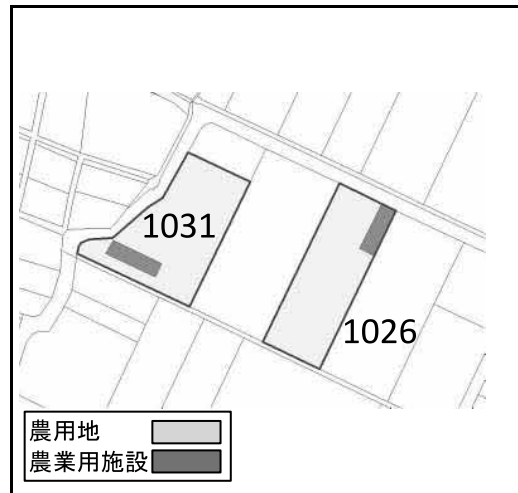
別図S11

当間1008、1009



別図S12

当間1026、1031



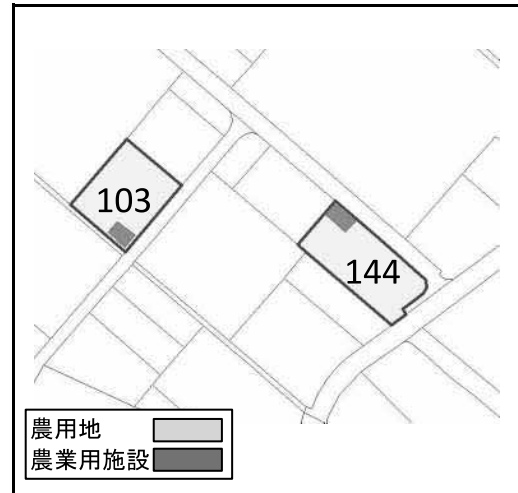
別図S13

屋宜12、195



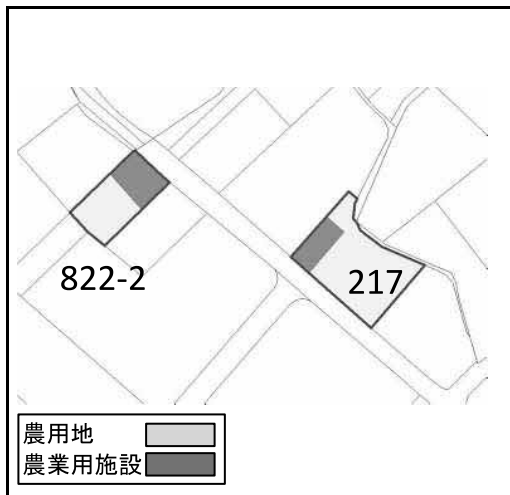
別図S14

屋宜103、添石144



別図S15

屋宜217、822-2



別図S16

屋宜747-1



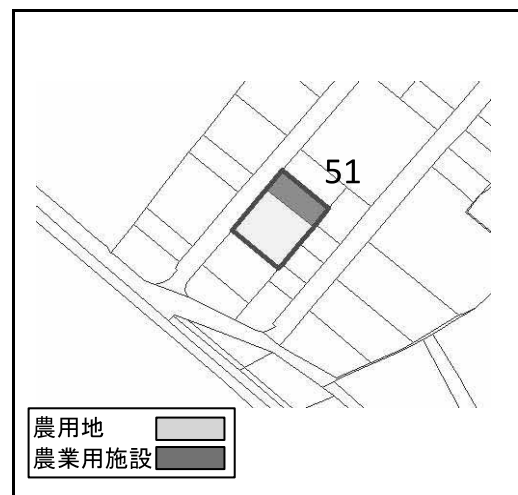
別図S17

屋宜775



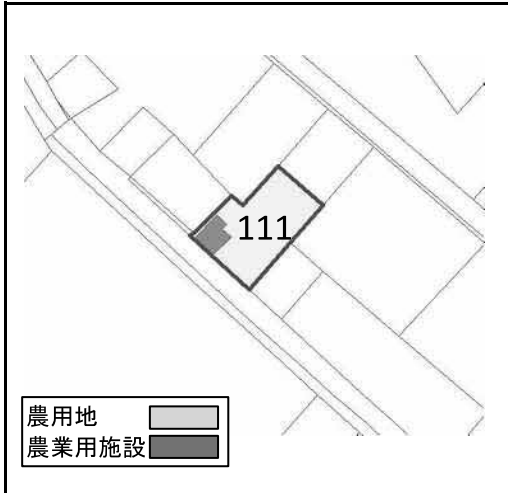
別図S18

添石51



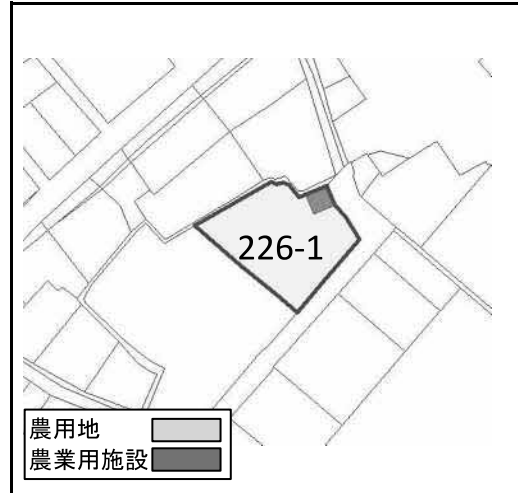
別図S19

添石111



別図S20

伊舎堂226-1



別図S21

泊351、352



別図S22

泊460



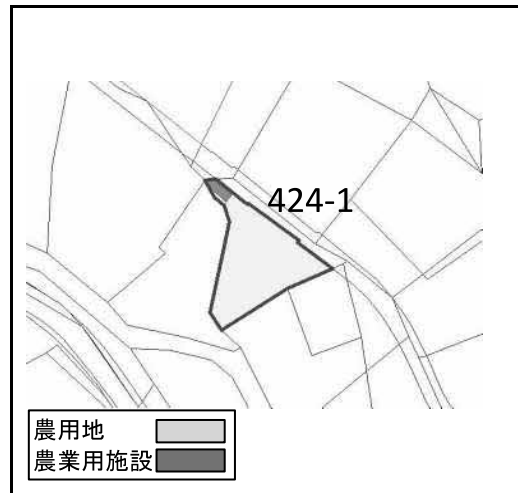
別図S23

久場1354-1



別図S24

新垣424-1



別図S25

北上原613-1



別図S26

北上原756



地域指定年度	昭和49年度
計画策定年度	昭和51年度
計画見直し年度	昭和60年度
	平成5年度
	平成15年度
	平成30年度
	令和5年度

# 中城農業振興地域整備計画 に関する基礎調査資料

令和6年 月

沖縄県中頭郡中城村





## 目 次

<b>第1</b>	<b>地域の概況</b> .....	<b>1</b>
1	人口及び産業経済の動向及び見通し.....	1
	(1) 総人口，世帯数及び産業別就業人口の動向及び見通し.....	1
	(2) 産業別生産額の動向及び見通し.....	1
2	地域の開発構想.....	2
3	農業関係法令に基づく各種農業振興計画の概要.....	4
4	農業関係以外の法令に基づく地域等の指定状況.....	5
<b>第2</b>	<b>農業生産の現況及び見通し</b> .....	<b>5</b>
1	重点作目の概要.....	5
2	農業生産の動向及び見通し.....	7
<b>第3</b>	<b>土地利用の現況及び見通し</b> .....	<b>8</b>
1	農業振興地域の土地利用の動向及び見通し.....	8
2	森林の混牧林地としての利用可能性.....	8
<b>第4</b>	<b>農業生産基盤の現況及び見通し</b> .....	<b>9</b>
1	農地の整備率.....	9
2	農業生産基盤の整備開発に係る各種事業の実施状況.....	9
	農業生産基盤整備状況図（別添）.....	11
<b>第5</b>	<b>農用地等の保全及び利用の現況及び見通し</b> .....	<b>12</b>
1	経営体数の動向及び見通し.....	12
2	耕地の拡張及びかい廃.....	12
3	農用地等の保全整備に係る各種事業の実施状況.....	13
	農用地等保全整備状況図（別添）.....	13
4	農用地利用集積の現況及び見通し.....	13
5	権利移動の動向－農用地等の流動化諸方策別.....	14
6	農作業の受委託及び共同化、地力の維持増進、耕地利用率、裏作導入等の動向.....	14
7	農用地に関する規模拡大等希望戸数及び面積.....	14
<b>第6</b>	<b>農業近代化施設整備の現況及び見通し</b> .....	<b>15</b>
	農業近代化施設整備状況図（別添）.....	16
<b>第7</b>	<b>農業就業者育成・確保の現況及び見通し</b> .....	<b>17</b>
1	新規就農者の動向及び見通し.....	17
2	農業就業者育成・確保施設の状況.....	17
	農業就業者育成・確保施設整備状況図 別添.....	17
<b>第8</b>	<b>就業機会の現況及び見通し</b> .....	<b>18</b>
1	農業従事者の就業の動向及び見通し－専兼業等別.....	18

2	農業従事者の就業の現況－他産業別.....	18
3	農村産業法等に基づく開発計画の概要.....	19
4	農業従事者に対する就業相談活動の現況.....	19
5	企業誘致及び企業誘致活動の現況.....	19
<b>第9</b>	<b>農村生活環境の現況及び見通し.....</b>	<b>20</b>
1	農村生活環境整備事業等の実施状況.....	20
	農村生活環境整備状況図 別添.....	20
2	農村生活環境整備の問題点.....	21
<b>第10</b>	<b>森林の整備その他林業の振興との関連に関する現況及び見通し.....</b>	<b>24</b>
1	林業の概況.....	24
2	農業振興と林業振興の関連に関する現状と問題点.....	24
3	林業の振興に関する諸計画の概要.....	24
<b>第11</b>	<b>地域の諸問題の解決を図るための各種の協定, 申合せ等の実施状況.....</b>	<b>25</b>
1	協定制度の実施状況.....	25
2	交換分合.....	25
	(1) 実施状況.....	25
	(2) 今後の見通し.....	25
<b>第12</b>	<b>農業及び農村の振興及び整備のための推進体制等.....</b>	<b>26</b>
1	推進体制図.....	26
2	財政状況.....	27
3	その他参考となる事項.....	27

## 第1 地域の概況

### 1 人口及び産業経済の動向及び見通し

#### (1) 総人口、世帯数及び産業別就業人口の動向及び見通し

本村の総人口は、令和2年の国勢調査によると、22,157人で、5年前の平成27年と比べて2,703人(13.8%)の増加となっている。また、総世帯数も令和2年には8,851世帯で、平成27年より1,642世帯(22.7%)の増加となっている。これは、南上原地区の市街地形成とともに、若年層の流入が増えたことや核家族化の進展などが背景となっていると考えられる。

一方、農家人口は平成27年に413人でしたが、令和2年には192人で221人(53.5%)も減少している。農家数も同様に、平成27年の130世帯から令和2年の110世帯と20世帯(15.3%)減少しており、農家の高齢化や団塊世代の離農による影響が大きいものと考えられる。

本村の産業別就業総人口は、令和2年の国勢調査によると、10,654人となっており、そのうち第一次産業が2.4%の254人、第二次産業が18.0%の1,914人、第三次産業が79.7%の8,486人で、第三次産業に偏重している。令和2年からの推移をみると第一次産業が減少しているのに対し、第三次産業では継続的な増加を示している。

今後の見通しについては、平成22年から現在(平成27年)におけるそれぞれの増減値に近い数値で推移すると推測される。

単位：人、世帯、%

	総人口		総世帯数		産業別就業人口				
		うち農 家人口		うち 農家	総就業 人口	第1次		第2次	第3次
							うち農業		
H22	17,680 (100)	620 (3.5)	6,268 (100)	173 (2.8)	7,513 (100)	404 (5.4)	372 (5.0)	1,444 (19.2)	5,350 (71.2)
H27	19,454 (100)	413 (2.1)	7,209 (100)	130 (1.8)	8,801 (100)	286 (3.4)	270 (3.1)	1,601 (18.9)	6,573 (77.7)
R2 (現況)	22,157 (100)	192 (0.8)	8,851 (100)	110 (1.2)	9,021 (100)	203 (2.2)	188 (2.0)	1,545 (17.1)	6,894 (76.4)
R12 (見通し)	23,444 (100)	130 (0.5)	9,300 (100)	70 (0.7)	9,420 (100)	99 (1.0)	90 (0.9)	1,350 (14.3)	7,550 (80.1)

(注) 1 資料：国勢調査, 農林業センサス, 沖縄県統計

2 ( )内は構成比である。

推計 ①令和12年の総人口は、RESAS(国立社会保障・人口問題研究所)から引用

②令和12年の総世帯数は、R2年度からR12年度の増加率をR2年度に乗じてで算出

方法 ②目標年の総合人口以外は、平成27年から令和2年のそれぞれの増加率で算出

#### (2) 産業別生産額の動向及び見通し

本村の平成26年度における産業別生産額(純生産額)は、「沖縄県市町村民所得(平成26年度版)」によると418億3,100万円となっている。そのうち第一次産業が0.7%の3億800万円(うち

農業0.7%、2億9,700万円)、第二次産業が22.0%の91億8,900万円、第三次産業が77.2%を占める322億9,400万円で、第三次産業に突起している。

平成17年度からの推移をみると、平成22年度及び現在まで緩やかに増加しており、産業別にみると、第一次産業は減少傾向にあり、第二次産業及び第三次産業とも増加している。

今後の見通しについては、平成17年から現在(平成26年)におけるそれぞれの増減値に近い数値で推移すると推測される。

単位：百万円、%

	産業別生産額					
	総生産額	第1次	第2次		第3次	
			うち農業			
平成22年	37,246 (100)	480 (1.3)	467 (1.3)		8,844 (23.7)	27,886 (74.8)
平成27年	43,348 (100)	230 (0.5)	219 (0.5)		11,042 (25.3)	32,191 (74.2)
令和元年 (現況)	61,724 (100)	214 (0.3)	196 (0.0)		13,617 (22.0)	48,351 (77.7)
令和12年 (見通し)	79,860 (100)	150 (0.2)	130 (0.2)		16,890 (21.1)	64,210 (80.4)

(注) 1 ( )は構成比である。

2 資料：沖縄県市町村民所得

推計方法：平成22年～平成27年の増減率及び平成27年～令和元年の増減率の平均を令和元年に乗じて算出

## 2 地域の開発構想

本村は沖縄本島中部地域の東海岸側に位置し、総面積1,553ha。そのうち都市計画市街化区域126ha、港湾隣接地域17haを除く1,410haが農業振興地域となっている。都市計画法における都市計画区域では那覇広域都市計画区域に、地方自治法における広域市町村圏事務組合として中部広域市町村圏に編入され、那覇都市圏と沖縄都市圏が交わる部分に位置している。

土地利用は旧来から農業的利用を基本として推移していた中、平成5年2月に南上原地域の一部を市街化区域へ編入し、区画整理事業を実施した。そのため、人口の増加に加え、住宅需要も増えていることから、今後も伸びることが予想される住宅用地等の需要に対しては、区画整理事業地内の空き地や農業振興地域内の農振白地へ誘導を図っていく。

本村は、今後も農業を中心とした産業振興を図る方向性である。土地利用については国道329号より東側に広がる土地改良区内において、農用地の利用集積と有効利用を図りつつ、引き続き農道の舗装やかんがい排水等の基盤整備を行う。国道329号より西側、特に傾斜地に多い耕作が放棄された農地の再開発の可能性や周辺土地利用との整合性を検討し、村の上位計画と調整を図りながら土地の高度利用と経営規模の拡大に努める。

土地の開発にあたっては、第四次中城村国土利用計画において定めた、自然環境や社会経済

的及び文化的諸条件等の地域特性や動向をふまえ、本村の将来像である「中城が好き～誇りと愛着が生み出す ときむ中城～」の実現に向けて行うものとする。

#### (1) 産業の振興

本村の農業は基幹産業として発展し、その振興に向けて多面的な施策を展開してきた。

特に、基盤整備を計画的に推進し、生産環境を整備した結果、基幹作目であるさとうきびを中心に野菜や花き、畜産など多様な品目の生産が行われているが、近年では農業全体において低迷傾向にある。また、経営面での不安や農家の後継者問題、さらには急速に進む基幹労働力の高齢化などの問題により、農業就業人口や農家数が減少傾向にある。

こうした状況の中、充実した農業生産基盤と都市近郊といった特性を活かし、高付加価値で消費者の需要に対応した農産物に加え、今後も伝統野菜の保持・継承を続け、多様性を持った農業を推進し、安定した農家所得と新規就農者の確保を目指す。

また、農用地の荒廃を招く遊休農地、耕作放棄地の活用を積極的に進める。

#### (2) 水産業の振興

本村は、中城湾海域に面し、中城浜漁港を有することから水産業の立地条件は整っているが、近年における漁獲高、生産額の減少など厳しい環境下にある。これまで団体育成補助金、棟、具購入補助金などの支援施策及び防波堤、船揚場などの関連施設や環境整備が推進され、漁業生産拠点として総合的な機能を強化してきた。今後は、沿岸漁場整備事業や漁民センターなど生産基盤の強化・活用、そして、生産組織の活性化を図り、漁業従事者の高齢化や後継者育成に対する支援や漁業経営の近代化に向けた施策に取り組む。

#### (3) 観光・リゾート産業の振興

本村は、中南部都市圏のほぼ中央部に位置し、地理的条件や丘陵斜面域の森林、沿岸地区の海浜など自然環境にも恵まれており、世界遺産中城城跡や多くの文化財を有していることから、観光事業の発展について高い可能性を有している。

本村の観光において核となる中城城跡及び周辺地域における県営中城公園は、本村の恵まれた環境特性であり、このような既存施設等を活かして観光ツーリズムの振興施策を展開する。

#### (4) 商工業の振興

これまで本村の商業は、集落内の小売業がその基盤を担っていたが、近年、近隣市町村における大型ショッピングセンターの立地や南上原地域への店舗や事務所などの立地にみられるよう商業活動の多様化が進展している。一方で、地域の購買行動を支えてきた個人商店等の減少により、購買弱者が発生するという状況が生まれている。そのため、商工会活動と一体となった地元商業の活性化へ向けた取り組みを行うとともに地域購買コミュニティの育成を図る必要がある。

本村の工業は、都市近郊という立地特性を背景に発電所をはじめ、食料品及び金属製品な

どの製造業を中心に多様な業種で構成されており、近年においても事業所が増える傾向にある。今後は、沖縄中南部圏域産業活性化基本計画に基づき、観光リゾート関連・物流関連・情報通信関連産業・地域資源等活用関連産業の集積に努める。

(5) 住環境の整備

快適な生活を支える住環境づくりを推進していくため、それぞれの集落の立地環境や特性に配慮し、地域が自主的に生活環境づくりに取り組めるような支援策を検討していく必要がある。また、生活環境の向上に向け、集落内の主要道路における歩道スペースの確保や街灯の設置を進めるとともに既存の緑地を活かした公園や広場などの整備を推進し、安全で快適な住環境を創出する。

(6) 道路の整備

本村は、本島中南部都市圏のほぼ中央に位置し、東部における道路交通の要衝にあり、国道、県道、沖縄自動車道を広域幹線路とし、その支線として村道及び農道が村域をくまなくネットワークする道路網が形成されている。今後は、国道、県道の継続的な整備や維持管理の強化促進とともに村道及び隣接市町村との連結による道路ネットワークを強化拡充し、本島中南部東海岸地域の開発進展に対応した広域的な道路交通ネットワークの強化が求められる。

3 農業関係法令に基づく各種農業振興計画の概要

計 画 等 名	地域指定・計画策定等年度	地域指定等の範囲	内 容
農業振興地域整備計画	【地域指定】 S49年度 【見直し】 1回:S60年度 2回:H 5年度 3回:H15年度 4回:H30年度	都市計画法の市街化区域及び港湾法による港湾隣接地域を除いた区域	地域農業の振興を図る地域を明らかにし、土地の有効利用と農業の近代化の計画推進を図る。
農業経営基盤の強化の促進に関する基本的な構想	H29年度	全域	利用権設定事業、農地保有合理化事業、農用地利用改善事業等の実施を促進する。
人・農地プラン	R3年度	和宇慶土地改良区 当間土地改良区	農業者が話し合いに基づき、地域内の農業において中心的な役割を果たすことが見込まれる農業者（中心経営体）、当該地域における農業の将来のあり方などを明確化する。

#### 4 農業関係以外の法令に基づく地域等の指定状況

地域等の名称	指定等年月日	根拠法令
那覇広域都市計画区域	昭和49年8月1日	都市計画法
沖縄中南部地域森林計画	昭和51年4月1日	森林法
中部広域市町村圏計画	昭和57年3月23日	広域市町村圏振興整備措置要綱
保養地域整備構想	平成2年10月24日	リゾート法
中部地方拠点都市地域	平成9年12月3日	多極分散型国土形成促進法
森林整備計画	平成11年3月26日	森林法
世界遺産(史跡)中城城跡	平成12年12月2日	文化財保護令

## 第2 農業生産の現況及び見通し

### 1 重点作目の概要

本村における主要作目は、基幹作目のさとうきびを中心に野菜、花き、熱帯果樹があげられ、今後ともこれらの作目を振興するとともに、需要動向に即した生産拡大と品質向上に努める。

また、土地改良事業により整備された生産基盤を活用し、優良品種や新たな栽培技術を導入し、農業生産の向上と安定を自指す。

#### (1) さとうきび

さとうきびは、亜熱帯の特性を生かした唯一の甘味資源作物であり、本村においても基幹作物と位置づけられる。しかし、近年、就業者の高齢化や他産業への流出等から耕作放棄地が多くなり、さとうきびは減少傾向にある。

今後は、品質向上や単位当たりの収量増大を図るため、機械化体系を推進する。また、生産法人の育成強化及び農作業受託組織の拡充・強化に努め、複合作目を導入した輪作体系の可能性を探る。

#### (2) 野菜

野菜については、多様化した消費者ニーズに対応する安全で、良質な野菜生産、安定的な供給地としての産地形成に努めてきた結果、キャベツ・トマト・島ニンジンの生産については県内市場に大きなシェアを占めるようになった。近年は、さとうきびから露地野菜への転作が増え、新たな品目の産地形成に向けた取り組みが推進されている。

今後も、かんがい排水施設等の整備、認定農業者等への農用地の利用集積を図るとともに、近代化施設の導入により生産団地の拡大と生産組織の育成強化に努め、県内・外の需要の両面にわたる計画出荷の促進を図る。

#### (3) 花き

花きは、沖縄の自然条件に適した有望な作目として本土市場向けに切り花が栽培され、主要品目は大菊・小ぎく等で換金性の高い作目として生産されている。

今後は、輸送面や生産流通に関する情報収集の改善に努め、生産出荷指導、販路の拡大等

により、計画的な集出荷体制の整備を強化し、流通経費の軽減に努める。また、台風などの災害を受けにくい新たな品目の選定に努める。

#### (4) 果 樹

本村の果樹生産は、熱帯果樹に対する県内外の需要の高まりから、近年は、温暖な気候を利用したマンゴーの栽培が中心で、最も生産量が多い。

果樹生産は降雨量の影響を受けやすく、さらに病虫害の発生に品質が左右されやすいため、優良種苗の導入や栽培技術の向上等により生産性及び品質の向上を図る。また、施設の導入を図るとともに、防風、防潮林の整備や自然災害に対応しうる栽培技術体系及び優良種苗の導入を促進し、生産性と品質の向上を推進する。

#### (5) 畜 産

本村の畜産は養豚が主体で、繁殖・肥育の一貫経営がなされている。農家数は年々減少傾向にあり、飼養頭数も減少傾向にある。農家の高齢化に伴い、後継者育成や新規就農者の早期確保が課題となっている。

今後は、飼養管理技術の向上、飼養規模の拡大、優良種豚の導入、疾病予防体制の充実に努めるとともに、需要動向に即した効率的計画生産を促進する。

また、「家畜排せつ物の管理の適正化及び利用の促進に関する法律」の制度を踏まえた畜舎施設の改善や糞尿処理施設の整備を行い、衛生及び環境管理に努めるとともに、糞尿の農地還元等の資源の有効利用を促進する。



2 農業生産の動向及び見通し

単位：ha、頭、千羽、t、千本

作目	平成27年		平成29年		令和02年(現況)		令和12年(見通し)	
	作付面積 飼養 頭羽数	生産量	作付面積 飼養 頭羽数	生産量	作付面積 飼養 頭羽数	生産量	作付面積 飼養 頭羽数	生産量
水稻	—	—	—	—	—	—	—	—
さとうきび	76	4,186	69	3,747	43	2,336	43	2,336
にんじん	4	41	8	141	5	82	5	82
オクラ	0	0	0	1	0	2	0	2
さやいんげん	0	3	0	3	0	3	0	3
だいこん	0	9	0	3	0	2	0	2
キャベツ	7	201	8	193	5	132	5	132
レタス	0	0	0	4	0	4	0	4
トマト	3	157	3	174	4	205	4	205
きゅうり	0	7	0	5	0	7	0	7
ゴーヤー	0	12	1	15	0	6	0	6
かんしょ	0	0	0	0	10.3	155.3	10.3	155.3
マンゴー	1	15	1.9	12.9	2.3	9.6	2.3	9.6
タンカン	0	0	0	0	0	0	0	0
バナナ	0	1	1	13	0	6.1	0	6.3
パパイヤ	0	1	0	4	0	1	0	1
輪ギク	5	2,119	5	1,574	3	1,199	3	1,199
小ギク	2	502	2	507	1	328	1	328
ストレリチア	0	7	0	8	0	9	0	9
葉もの	0	0	1	17	0	2	0	2
肉用牛	60	—	49	—	34	—	34	—
乳用牛	0	—	0	—	0	—	0	—
豚	413	—	406	0	813	0	813	0
採卵鶏	432	—	911	0	911	0	911	0
ブロイラー	0	—	0	—	0	—	0	—
山羊	7	—	10	—	39	—	39	—

(注) 資料：さとうきび及び甘しゃ糖生産実績、野菜の作付面積、集荷量及び出荷量、果樹栽培調査、花き産地生産出荷事情調査、家きん・家畜等飼養状況調査

### 第3 土地利用の現況及び見通し

#### 1 農業振興地域の土地利用の動向及び見通し

単位：ha, %

	総面積	農用地			混牧林地	農業用施設用地	森混牧林地以外の山林原野	住宅地	工場用地	その他
		農地	採草放牧地	計						
H28年	1,410 (100)	609 (43.2)	0 (0.0)	609 (43.2)	—	4 (0.3)	386 (27.4)	156 (11.1)	42 (3.0)	213 (15.0)
H30年	1,410 (100)	596 (42.3)	0 (0.0)	596 (42.3)	—	6 (0.4)	427 (30.3)	172 (12.2)	42 (3.0)	167 (11.8)
R4年 現況	1,410 (100)	565 (40.1)	0 (0.0)	565 (40.1)	—	7 (0.5)	428 (30.4)	208 (14.8)	42 (3.0)	160 (11.2)
R14年 見通し	1,410 (100)	537 (38.1)	0 (0.0)	537 (38.1)	—	7 (0.5)	431 (30.6)	211 (15.0)	42 (3.0)	182 (12.8)

(注) 1 ( ) 内は構成比である。

2 資料：確保すべき農業地等の面積の目標の達成に関する調査

#### 2 森林の混牧林地としての利用可能性

単位：ha

	現況混牧林地面積	左以外の森林の混牧林地としての利用可能性
市町村行政区域	—	—
農業振興地域 (農用地区域 (案))	—	—
その他	—	—

(注) 「市町村行政区域」及び「その他」には、市街化区域及び用途地域に含まれる混牧林地及び混牧林地としての利用可能地は含まない。

## 第4 農業生産基盤の現況及び見通し

### 1 農地の整備率

単位：％

	現況(令和3年)	目標(令和8年)見通し
田	—	—
畑	75	85
樹園地	—	—

- (注) 1 市町村行政区域内の数字である。  
 2 田の整備率は、30 a 程度に整備された田の比率である。  
 3 畑、樹園地の整備率は、農道が幹線、支線とも完備されたものの比率である。  
 4 現在(令和3年)は、「確保すべき農用地等面積の目標の達成状況」を参照。

### 2 農業生産基盤の整備開発に係る各種事業の実施状況

事業種目	受益面積 (ha)	事業費 (千円)	主要工事の名称 及び事業量	事業 主体	事業着 工完了 (予定) 年度	対図 番号
かんがい排水事業	10.0	20,120	伊舎裳排水路 L=530m	村	S47	1
かんがい排水事業	20.0	24,971	津覇排水路 L=881m	村	S48	2
農道整備事業	15.0	25,900	泊農道 L=587m	村	S49	3
かんがい排水事業	10.0	16,550	泊排水路 L=375m	村	S51	4
かんがい排水事業	30.0	80,400	和字慶排水路 L=1,340m	村	S53	5
農道整備事業	15.0	83,790	泊農道 L=1,197m	村	S53	6
県営畑地帯総合 土地改良事業 (和字慶地区)	121.0	1,047,000	圃場整備 121ha 農道 L=18,396m 排水路 L=19,065m	県	S54～59	7
農道整備事業	8.0	48,090	石嶺 L=687m	村	S54	8
農道整備事業	41.0	77,000	和字慶農道 L=1,754m	村	H01～04	9
県営ほ場整備事業 (当問地区)	123.0	1,698,000	圃場整備 111ha 農道 L=17,850m 排水路 L=17,860m	県	S59～11	10
農道整備事業	27.0	116,726	和字慶農道 L=1,665m	村	H07～09	11
農業構造改善事業	7.0	82,000	若南農道 L=587m 排水 L=700m	村	H02	12
農業構造改善事業	2.6	16,079	和字慶農道 L=302m	村	H05	13
農業構造改善事業	2.4	16,000	和字慶農道 L=300m	村	H05	14
農業構造改善事業	4.5	—	和字慶～南浜1号農道 L=550m	村	H05	15

事業種目	受益面積 (ha)	事業費 (千円)	主要工事の名称 及び事業量	事業 主体	事業着 工完了 (予定) 年度	対図 番号
農業構造改善事業	4.3	23,500	津覇勢理原農道 L=300m	村	H07	16
農業構造改善事業	4.6	12,500	津覇農道 L=400m	村	H06	17
農業構造改善事業	3.1	23,152	浜農道 L=423m	村	H09～10	18
農業構造改善事業	2.4	21,786	屋宜農道 L=324m	村	H09	19
農業構造改善事業	4.3	20,389	和字慶農道 L=325m	村	H09	20
基盤促進整備事業	11.7	411,000	畑地かんがい施設 11.7ha	村	H09～14	21
基盤促進整備事業	20.0	590,000	畑地かんがい施設 20ha	村	H11～15	22
基盤促進整備事業	6.0	32,328	津覇北浜線農道 L=776m	村	H15	23
基盤促進整備事業	6.0	32,328	津覇前原線 北浜津覇南浜原 2 号線 農道 L=600m	村	H16	24
ほ場整備 農村総合整備事業	4.4	113,807	農道工 L=3,148m 排水工 L=2,793m	村	H09～12	25
農業基盤整備 対策事業	7.3	158,086	北浜地区農業排水路 L=1,352m	村	H16～18	
農業基盤整備 対策事業	9.9	36,918	2 号～8 号 11 号線農道 L=1,107m	村	H19～20	26
農業基盤整備事業	11.0	193,928	南浜原 1 号 北浜検地原 1 号 北浜湊川線 1 号、2 号 和字慶-検地線 2 号線 農道 L=1,154m 農業排水路 L=1,710m	村	H17～21	27
団体営ため池等整備 事業	1.4	231,190	1 号関連農道 L=260m	村	H23～28	28
農業基盤整備 促進事業	15.7	164,900	10 号、12 号～23 号 25 号～29 号、83 号 農道 L=2,891m 久場農業排水路 L=61m	村	H25～28	29
団体営ため池等整備 事業	0.11	42,290	新垣地区農業排水路 L=29.0m	村	H29～31	30
農業基盤整備 促進事業	20.6	214,670	31 号～33 号 35 号～37 号、39 号 41 号～46 号、87 号 農道 L=2,549m	村	H29～R2	31
農地耕作条件 改善事業	16.5	250,101	48 号～60 号、89 号 農道 L=2,312m	村	R2～5	32
農地耕作条件 改善事業	69.5	267,000	61 号～81 号 農道 L=2,832m	村	R4～6	33

事業種目		受益面積 (ha)	事業費 (千円)	主要工事の名称 及び事業量	事業 主体	事業着 工完了 (予定) 年度	対図 番号
農業 用排水	農村総合整備 モデル事業	—	332,623	伊集排水路 L=451m	村	S63	34
	農村総合整備 モデル事業	—	13,731	奥間排水路 L=124m	村	H02	35
	農村総合整備 モデル事業	—	32,402	奥間排水路 L=482m	村	S58	36
	農村総合整備 モデル事業	—	17,863	安里排水路 L=260m	村	H02	37
	農村総合整備 モデル事業	—	14,074	安息排水路 L=154m	村	H01	38
	農村総合整備 モデル事業	—	18,371	当間排水路 L=201m	村	H01	39
	農村総合整備 モデル事業	—	21,115	屋宜排水路 L=196m	村	H08	40
	農村総合整備 モデル事業	—	13,215	泊排水路 L=200m	村	S61	41
	農村総合整備 モデル事業	—	46,678	津覇農道 L=738m	村	H04	42
	農村総合整備 モデル事業	—	20,946	当間農道 L=201m	村	H08	43
	農村総合整備 モデル事業	—	23,175	久場農道 L=420m	村	H04	44
農 道	農村総合整備 モデル事業	—	27,359	北上原農道 L=290m	村	H02	45
	農村総合整備 モデル事業	—	37,751	奥間農道 L=407	村	H09	46
	農村総合整備 モデル事業	—	27,118	奥間農道 L=157	村	H09	47

資料：農林水産課

農業生産基盤整備状況図（別添）

## 第5 農用地等の保全及び利用の現況及び見通し

### 1 経営体数の動向及び見通し

単位：経営体

	農業経営体数			経営耕地規模別内訳						
	総経営 体数	家族 経営体	組織 経営体	0.5ha 未満	0.5～ 1.0ha	1.0～ 3.0ha	3.0～ 5.0ha	5.0～ 10ha	10～ 20ha	20ha 以上
H22	179	176	3	104	64	8	—	3	—	—
H27	157	148	9	96	52	7	—	1	1	—
R2 (現況)	113	110	3	81	20	11	—	1	—	—
R12 (見通し)	98	95	3	72	12	13	—	1	—	—

(注) 資料：2015・2020農林業センサス、市町村統計等

推計方法：令和12年の数値は、H27/H22増減率及びR2/H27増減率の平均から算出

### 2 耕地の拡張及びかい廃

単位：ha

	拡張	かい廃						
			自然災害	人為 かい廃	非農林業 用途への 転用	農林道等 植林	荒廃農地	その他
H25～29年	17.68	41.54	—	41.54	—	—	—	—
H30～R04年 (現況)	35.01	80.84	—	80.84	—	—	—	—
R05～09年 (見通し)	26.34	61.19	—	61.19	—	—	—	—

(注) 資料：市町村統計等

推計方法：令和5年から令和9年の数値は、H25からR4年の平均値から算出

### 3 農用地等の保全整備に係る各種事業の実施状況

事業種目	受益面積 (ha)	事業費 (千円)	主要工事の名称 及び事業量	事業主体	事業着工完了 (予定)年度	対図 番号
農用地保全 事業(久場)	33	711,320	水路 L=5, 333m 水兼農道 L=1, 164m 関連農道 L=2, 740m	沖縄県	S61~H11	1
農用地保全 事業(新垣)	19.2	320,000	排水路 L=2, 149m 水兼農道 L= 659m 関連農道 L= 430m	中城村	H02~12	2

資料:農林水産課

農用地等保全整備状況図 (別添)

### 4 農用地利用集積の現況及び見通し

単位: ha、%、人

		令和4年 (現況)	令和14年 (見通し)
担い手の耕地面積	①	32	34
自作地		13	13
借入地・特定作業受託地		19	21
借入地		19	21
特定作業受託地		—	—
耕地面積	②	244	225
担い手の農地利用集積率	③ =①/②	13	15
認定農業者数		10	10

資料: 農業委員会及び産業振興課

5 権利移動の動向－農用地等の流動

化諸方策別

単位：ha

	農地中間管理事業				農地移動適正あっせん事業				利用権設定等促進事業				その他	
	売買		貸借		売買		貸借		所有権移転		利用権設定			
	件数	面積	件数	面積	件数	面積	件数	面積	件数	面積	件数	面積	件数	面積
令和2年	-	-	2	0.2	24	1.8	28	3.2	-	-	12	1.1	-	-
令和3年	-	-	8	1.3	27	3.2	27	4.7	-	-	5	0.8	-	-
令和4年	-	-	14	1.7	19	1.2	16	1.9	-	-	5	0.7	-	-
計	-	-	24	3.2	70	6.4	71	9.9	-	-	22	2.6	-	-

(注) 資料：農業委員会

6 農作業の受委託及び共同化、地力の維持増進、耕地利用率、裏作導入等の動向

	農作業の受委託	農作業の共同化	耕地利用率	裏作導入
平成22年	戸 ha 11戸 -	組織 戸 -	% -	ha -
平成27年	7戸 7ha	-	-	-
令和2年 (現況)	2戸 9ha	-	-	-

資料：農林業センサス

7 農用地に関する規模拡大等希望戸数及び面積

単位：戸，ha

規模拡大の希望		規模縮小の希望	
戸数	面積	戸数	面積
14	5.3	199	87.6

(注) アンケート調査等による。



## 第6 農業近代化施設整備の現況及び見通し

	事業種目	受益面積 (ha)	受益戸数 (戸)	事業費 (千円)	施設の概要		事業 主体	事業着 工完了 (予定) 年度	対図 番号
					名称	数・規模(m <sup>2</sup> )			
生産 関 係 施 設	農業構造改善事業	-	3	47,440	共同畜舎	鉄骨スレート平屋 758 バキュームカー 1台	浜肥育豚 生産組合	S53	1
	農業構造改善事業	-	3	37,440	共同畜舎	鉄骨スレート平屋 629 バキュームカー 1台	当間肥育 豚生産組 合	S53	2
	農業構造改善事業	0.2	3	10,355	共同利用 温室	鉄骨ビニール温室 1,980 かん水施設1式	津覇野菜 生産組合	S53	3
	さとうきび生産 拡大推進事業	162	356	11,800	農業機械	パワーショベル95ph 1台	中城農業 協同組合	S54	4
	農業構造改善事業	0.5	4	31,990	共同利用 温室	鉄骨ビニール温室 4,570 かん水施設1式	北浜第1 野菜生産 組合	S57	5
	農業構造改善事業	0.5	3	34,930	共同利用 温室	鉄骨ビニール温室 4,220 かん水施設1式	北浜第2 野菜生産 組合	S58	6
	農業構造改善事業	0.4	3	39,954	共同利用 温室	鉄骨ビニール温室 4,921 かん水施設1式	北浜第3 野菜生産 組合	S59	7
	野菜集団産地育成 事業	0.6	3	41,194	共同利用 温室	鉄骨ビニール温室 6,120 かん水施設1式	和字慶第 1野菜生 産組合	S59	8
	農業構造改善事業	0.5	3	30,980	共同利用 温室	鉄骨ビニール温室 4,536 かん水施設1式	南浜第1 野菜生産 組合	S60	9
	農業構造改善事業	0.3	3	26,546	共同利用 温室	鉄骨ビニール温室 3,880 かん水施設1式	和字慶第 2野菜生 産組合	S60	10
	農業構造改善事業	0.5	3	64,411	共同利用 温室	鉄骨ビニール温室 4,680 かん水施設1式	南浜洋ラ ン生産組 合	S62	11
	農業構造改善事業	18.7	216	36,317	さとうき び収穫機	中型ハーベスタ2台	中城農業 協同組合	H 4	12
	さとうきび生産 拡大推進事業	26.8	141	36,565	さとうき び収穫機	中型ハーベスタ1台	中城農業 協同組合	H 5	13
	農業構造改善事業	249	135	140,940	集出荷貯 蔵施設	RC鉄骨平屋960 保冷库 40 フォークリフト 1台	中城農業 協同組合	H 7	14

	事業種目	受益面積 (ha)	受益戸数 (戸)	事業費 (千円)	施設の概要		事業 主体	事業着 工完了 (予定) 年度	対図 番号
					名称	数・規模(m <sup>2</sup> )			
生産 関 係 施 設	農業構造改善事業	41.9	192	4,275	病虫害防 除機・株揃 機	ブームスプレー1 台 スカリアイヤー 1台	中城農業 協同組合	H 7	15
	農業構造改善事業	40.4	129	17,320	農業機械	トラクター 1台 ストローチョッパー1台 ブレンダー 1台	中城農業 協同組合	H 9	16
	農業構造改善事業	40.4	129	53,355	農機具格 納庫	鉄骨構造 331	中城農業 協同組合	H 9	17
	農業構造改善事業	40.4	129	27,470	さとうき び収穫機	小型ハーベスタ1台	中城農業 協同組合	H10	18
	農業構造改善事業	0.5	3	87,758	共同利用 温室	鉄骨ビニール温室 4,776 かん水施設1式	添石野菜 生産組合	H10	19
	農業構造改善事業	35	76	38,168	さとうき び収穫機	小型ハーベスタ1台	結農産	H11	20
	さとうきび農業機 械等リース支援事 業	9.8	29	32,537	さとうき び収穫機	小型ハーベスタ1台	結農産	H25	
	沖縄県園芸作物生 産振興対策事業	0.3	3	21,420	気象災害 対応施設	強化型パイプ ハウス 3,348 m <sup>2</sup>	沖縄県花 卉園芸農 業協同組 合	H25	
	沖縄県園芸作物生 産振興対策事業	0.5	3	44,280	気象災害 対応施設	強化型パイプ ハウス 5,076 m <sup>2</sup>	沖縄県農 業協同組 合	H28	
	沖縄県園芸作物生 産振興対策事業	0.5	4	23,544	気象災害 対応施設	強化型パイプ ハウス 5,066 m <sup>2</sup>	沖縄県農 業協同組 合	H29	
さとうきび農業機 械等リース支援事 業	20.8	72	35,801	さとうき び収穫機	小型ハーベスタ1台	沖縄県農 業協同組 合	R2		

資料:産業振興課、JA おきなわ

農業近代化施設整備状況図 (別添)

## 第7 農業就業者育成・確保の現況及び見通し

### 1 新規就農者の動向及び見通し

単位：人

	新規 就農者	新規学卒 就農者(A)	離職 就農者	新規青年 就農者		新規青年 就農者 (A+B)
				39歳以下(B)	40歳以上	
25～29年	6	0	6	4	2	4
30～R4年 (現況)	3	0	3	2	1	2
R5～14年 (見通し)	9	0	9	6	3	6

(注) 資料：産業振興課

推計方法：H25～R4年実績の年平均値を参考

### 2 農業就業者育成・確保施設の状況

	施設の名称	施設の内容	施設の規模	施設の対象者	事業主体	設置年	対図 番号
農作業体験施設							
就農支援施設							
農業情報通信施設	—		該当なし				
福祉施設及び 医療施設	—						
住宅	—						
その他	—						

農業就業者育成・確保施設整備状況図 別添

## 第8 就業機会の現況及び見通し

### 1 農業従事者の就業の動向及び見通し－専兼業等別

単位：戸

	総計	販売農家				自給的農家
		合計	専業	第1種兼業	第2種兼業	
H22	522	173	65	43	65	349
H27	445	130	55	17	58	315
R2 (現況)	291	103	-	-	-	188
R12 (見通し)	130	64	-	-	-	66

(注) 資料：2015・2020 農林業センサス

推計方法：平成27年から令和2年の増減率を基に算出

(2020センサス及びR4県農業統計には、R2年から販売農家(専業・第1種兼業・第2種兼業)の項目なし)

### 2 農業従事者の就業の現況－他産業別

単位：人

区 分	従 業 地								
	市町村内			市町村外			合 計		
	男	女	計	男	女	計	男	女	計
I									
恒常的勤務	42	20	62	102	53	155	144	73	217
自営兼業	5	3	7	11	6	18	16	9	25
出稼ぎ	0	0	0	1	2	3	1	2	3
日雇・臨時雇	5	3	9	13	9	21	18	12	30
総計	52	26	78	127	70	197	179	96	275

1 資料：2005年農林業センサス(農林業経営体調査・・・販売農家)

### 3 農村産業法等に基づく開発計画の概要

〈計画の概要〉

	地区名	企業数	施設用地 面積 (㎡)	出荷額又 は売上高 (百万円)	雇用従業員数		B/A (%)	主な業種
					(A)	うち農業 従事者(B)		
計画 (年)	地区							
	合計			該当なし				
実績 (年)	地区							
	合計							

(注) 実績は操業中のものである。

### 4 農業従事者に対する就業相談活動の現況

時 期	推進主体	対象者及び参加人員	内 容
なし			

### 5 企業誘致及び企業誘致活動の現況

時 期	推進者	対象企業名	内 容
H24	中城村	沖縄電力(株)吉の浦火力発電所	LNG火力発電

(注) 資料：農林水産課

本村は、都市近郊という地理的条件からこれまで製造業を中心とした事業所が立地している。そのため、本村の立地特性を活かし、地域環境に調和した適性業種の誘致に努める。

## 第9 農村生活環境の現況及び見通し

### 1 農村生活環境整備事業等の実施状況

事業種目	受益地区	受益戸数 (人口)	事業費 (千円)	主要工事又は 主要施設名	事業主体	事業の着工完了(予定)年度	対図 番号
農村総合整備事業	全域	2,393	1,128,867	農業集落道整備 路線名 1~98 L=12,791m	中城村	S58~H10	
農村総合整備事業	全域	2,393	87,504	農業集落排水施設整備 排水 No①~⑭ L=1,879m	中城村	S58~H9	
農業構造改善事業	—	38	28,400	構造改善センター 181.6 m <sup>2</sup>	南浜農村振興会	S61	1
農業構造改善事業	—	127	48,000	構造改善センター 299.5 m <sup>2</sup>	和字慶農用地 利用改善組合	H 2	2
農業構造改善事業	—	126	58,000	構造改善センター 300 m <sup>2</sup>	津覇農用地 利用改善組合	H 4	3
農村総合整備事業	全域	1,190	231,450	農村環境改善センター 1,100 m <sup>2</sup>	中城村	H 5	8
農村総合整備事業	—	349	87,233	農村公園 奥間 750 m <sup>2</sup> 、伊舎堂 750 m <sup>2</sup> 、新垣 1,500 m <sup>2</sup>	中城村	H 8	1~3
農業構造改善事業	—	30	52,687	構造改善センター252 m <sup>2</sup>	伊集 農村振興会	H10	4
農業構造改善事業	—	33	85,564	構造改善センター286 m <sup>2</sup>	伊舎堂 農村振興会	H11	5
農業構造改善事業	—	168	21,000	農村広場 1,580 m <sup>2</sup>	中城村	H 7	6
農業構造改善事業	—	1,190	69,000	農村情報連絡施設 親局 1局・子局 1局	中城村	H 元	7

資料：農林水産課

農村生活環境整備状況図 別添

## 2 農村生活環境整備の問題点

豊かな自然環境と世界遺産である中城城跡など歴史文化遺産に恵まれた地である本村は、これまで推進してきた村づくりの取り組み、特に区画整理事業を実施した南上原地域において住宅地の拡大や事業所の立地に伴い、人口増加が顕著である。

一方、村の基幹産業の一つである農業では、農家数及び農業就業人口とも減少傾向にあり、農業従事者の高齢化に伴う後継者問題などの課題も顕在化している。また、旧来からの農村的色彩が徐々に薄れ、都市的生活への移行にともない新たな地域コミュニティ形成への対応が必要である。

長い歴史の中で受け継いできた中城村の歴史を今後も受け継ぎながら、本村の将来像である「心豊かな暮らし～住みたい村、とよむ中城～」の実現にむけて、それぞれの集落や環境に配慮し、村民の要望に対応した生活環境の整備や地域が自主的に生活環境づくりに取り組めるよう支援策を拡充し、利便で快適な住みよい村づくりを推進する。

### (1) 安全性

本村の自然災害の主なものは、斜面地におけるがけ崩れや地滑り、台風による風水災害などである。危険が想定される正陵斜面地域は、森林の保全・育成による地すべり防止対策や排水路網の整備拡充と維持管理の強化とともに、河川改修などにより円滑な排水に努める。また、海岸地域においては防風・防潮林帯の造成や海浜景観に整合した防災機能の強化を図る。東側の低地部は、海拔10メートル以下の土地が、海岸線から国道329号近くまで広がっており、先の東日本大震災で発生した規模の津波が襲った場合の対応について、十分な議論、検討を行う必要がある。また、災害時に円滑な移動が出来るよう避難経路の確立や各集落に避難場所の設置を図るとともに、防災行政無線などの防災情報伝達手段の多様化・迅速化を推進する。

村民の生命、財産を災害から守り、安全な村づくりの柱の一つで、ある、消防・緊急業務は、昭和53年に北中城村と中城北中城消防組合を設立し、これまで地域の実情に見合った消防職員の確保、消防機械、消防・緊急資材や機材設備の拡充および消火栓の設置を広域的な組織体制のもとに推進している。また、交通安全対策については、車社会と言われる沖縄県のなかにあって人口増加が著しい本村においても道路交通環境の変化の中で交通事故発生への危険性が高まっている。安全な道路環境をめざし、信号機、カーブミラー、ガードレール、街路灯など安全施設の整備や歩道の設置、危険個所の改善などを計画的に進め、今後も円滑な通過交通や歩行者の安全確保に努める。

全国的に犯罪の多様化や少年犯罪の増加が大きな社会問題となっているが、本村においても人口の増加や生活様式の多様化などにより、地域コミュニティの希薄化が進み、本来地域が有する犯罪抑制機能が低下しつつある。社会背景や本村の急速な都市化による地域環境の変化の中で治安を維持し、安全な村民生活を確保するために犯罪の未然防止に向けた防犯対策の一層の強化と、村民の協力や参画による日常的な防犯活動の推進体制を強化し、啓発活動の充実や地域コミュニティの強化を図る。

## (2) 保健衛生

本村のごみ対策は、これまで収集システムの改善や円滑な処理体制の強化などを推進してきたほか、平成30年には一般廃棄物処理基本計画の改定を実施し、快適な生活環境づくりを進めている。近年問題になってきているごみの不法投棄については、防止対策を図るとともに、スムーズな撤去ができる体制の確立を進める。

し尿処理については、収集体制の改善により処理の継続を図るとともに、し尿の完全処理を目指し、すでに着手している公共下水道整備事業を計画的に推進する。

上水道の動向をみると、村人口の増加傾向や多様な産業活動の進展とともに、事業規模が年々増加し、それに比例して配水量も増大する傾向にある。それに対して老朽化した管の布設替えの工事や南上原区画整理事業に伴う新設管の整備など水道施設の整備拡充を行い、円滑な給水体制を確立することにより、良質で安定した水の供給を図る。

下水道については、家庭から排出される生活污水によって、河川、地下水、海域の水質汚染が進むことは村民の生活に密接した身近な環境問題であり、さらに進む都市化による人口増加や地域開発の進展により、生活雑排水、産業汚水による環境汚染の進行についても危惧されている。これに対して中城湾南部流域公共下水道の整備を推進し、生活污水の衛生的な処理体制の確立を図るとともに、村民に対して公共下水道に関する啓発普及、コンセンサスづくりに努め、下水道接続率の向上を図る。

健康管理については、近年の高齢化・長寿化の進展とともに保険医療需要が増大しており、疾病の未然防止を重点施策として村民の体力向上や健康の保持増進に向けた支援策を強化拡充することが必要である。集団健康診断、各種予防接種、母子保健などの拡充を留り、村民が日常的に健康づくりを実践するための拠点整備を検討する。

## (3) 利便性

利便性の向上のためには道路網の整備は重要であるが、本村は広域幹線路である国道329号が東側、沖縄自動車道が西側で南北に走り、東西方向に県道35号、県道146号線で結ばれている。また南上原土地区画整理事業区域を南北に走る県道29号線は県道35号線と連結して台地地域の縦軸となっている。村道では、特に吉野浦線、奥間南上原線、ウフクビリ線、安里中央線、潮垣線などが主要な地域関連結の機能を果たしており、道路網は比較的恵まれた条件下にある。今後は隣接市町村との協力体制により、海岸地域の土地利用を軸とした国道329号バイパスの整備促進と村道では地域要望を踏まえた改良・舗装事業を検討していく。

住民の日常的な交通手段としては路線バスが公共交通の役割を果たしているが、路線数が少ないことから、高齢者や子供などの交通弱者への対応が課題となっている。バス交通については、バス利用需要の動向に対応し路線網の拡充や運行回数の改善などを促進するとともに、平成27年度に導入されたコミュニティバス、デマンドタクシーの利便性の向上と利用促進を図る。

本村の情報化については、今後もホームページをはじめとした各種媒体を通じて、広く情報発信することにより村のPRを推進する。



#### (4) 快適性

本村の各集落にはコミュニティ施設及び農村公園、街区公園が整備され、集落の集会、各種団体の会合、学習活動、親睦会等に幅広く利用されている。村が管理する施設として吉の浦会館等があり、成人式や各種事業等で活用されるほか、各種団体の活動の場として幅広く利用されている。また、吉の浦公園は総合的な運動施設など多様な野外活動施設を備え、村民をはじめ広域的なスポーツ・レクリエーションの拠点となっている。

これらの公共施設や公園・緑地は、村民の潤いと安らぎに満ちた生活環境を確保し、地域住民の日常的な交流拠点や防災対策のうえで重要な機能を果たしているため、今後も適切な維持管理を図る。

#### (5) 福祉

高齢者福祉については、高齢者人口が年々増加する中で核家族化の拡大、家族コミュニケーションや扶養意識の変化など、高齢者を取り巻く社会環境の厳しさが増す状況の中において、本村においては寝たきりや一人暮らし老人の在宅対策、健康づくり対策、生きがづくり対策などの施策を推進している。

子育てについて、次代を担う児童を心身ともに健全な人材として育成をおこなうため、既存の保育所施設の維持管理の強化と整備拡充や教材・備品の改善を図るとともに、待機児童対策として認可保育園への助成により設置件数の増加を検討する。

#### (6) 文化性

本地域独自の伝統文化・芸能に関しては、地域に根差した独自の文化として、その価値を新たに見直し継承していく機運は高まっているものの、今後は少子高齢化やコミュニティ意識の希薄化を背景に、独自の伝統文化の継承が困難になってくることが予想される。そのため村・内の民族芸能についての文献調査、聞き取り調査を実施し、年中行事や芸能、伝承等の記録編纂をおこなうための体制を強化するとともに、村民ニーズに対応し、各種文化講演会、講座や展示・発表会など文化イベントの開催、伝統芸能の継承など、多彩な文化事業の拡充・継続実施を図る。また村文化協会や文化団体の育成を支援するとともに、自主的な文化活動の推進体制を強化する。

文化財や歴史資産については、これまで世界遺産である中城城跡の保存・継承・活用に向けて史跡本体の整備や、その周辺で進められている県営中城城公園の整備、歴史の道の整備などのハード事業から歴史の道ウォーキングの開催や歴史文化財案内育成、ホームページ開設などのソフト事業まで様々な施策を展開してきた。今後は、文化財保存・継承に向けた取り組み体制をさらに強化し、調査研究活動などによる実態把握に取り組むと共に、村内に残る文化財の情報を広く発信するため、展示施設の開設、解説・誘導板の設置やイベント等のソフト事業の充実を図る。

## 第 10 森林の整備その他林業の振興との関連に関する現況及び見通し

### 1 林業の概況

本村の森林面積は257ha(平成23年)で、人工林が14ha(5.4%)、天然林134h(52.1%)と、県平均の14%より高い値である。また森林資源面積の内訳は立木地148ha、更新困難地17ha、無立木地31ha、ギンネム・ヤシ等61haとなっている。

森林は、森林のもつ水源のかん養、土砂の流出及び崩壊防止、潮害や風害などの災害防止、二酸化炭素の吸収など多様な機能があり、村土保全や自然環境保全及び生活環境保全上、重要な役割を果たしている。また、村民の自然とのふれあいの場、憩いの場、学習の場として文化的環境を提供している。今後とも、森林の持つ多様な機能に着目し、無立木地の植林、特用林産物の生産など緑豊かで美しい森林づくりに向けた多様で健全な森林の保全を図る。

区 分		面 積
立木地	人工林	14.0
	天然林	134.0
	計	148.0
更新困難地		17.0
無立木地		31.0
竹 林		-
ギンネム・ヤシ等		61.0
森林資源総数面積		257.0
人工林率		5.4

### 2 農業振興と林業振興の関連に関する現状と問題点

本村の農業振興は、農業振興地域整備計画に基づき計画的に実施されてきたが、林業については、緑地保全、水源酒養的な場としての役割がほとんどで、林業への就業、林産物を生産するに至っていない。しかし、本村の森林地域はおおむね農業振興地域と隣接しており、特に傾斜地には農地が存在している。そのため森林の整備は農業を振興する上で、水源涵養機能による治水機能に加えて、潮や風害などの災害防止機能、土砂の流出防止機能、崩壊防止など、農地保全に果たす役割は大きいため、農用地保全の面から計画的に有用樹の植林・保育・天然木の改良を推進する。

### 3 林業の振興に関する諸計画の概要

沖縄県において「沖縄中南部地域森林計画」(令和2年12月)が策定されており、総合的な林業振興が推進されている。

## 第 11 地域の諸問題の解決を図るための各種の協定、申合せ等の実施状況

### 1 協定制度の実施状況

名 称	地区名	締結時期	有効時期	参加者	内 容	備考
		年月 該当なし	年	人		

### 2 交換分合

#### (1) 実施状況

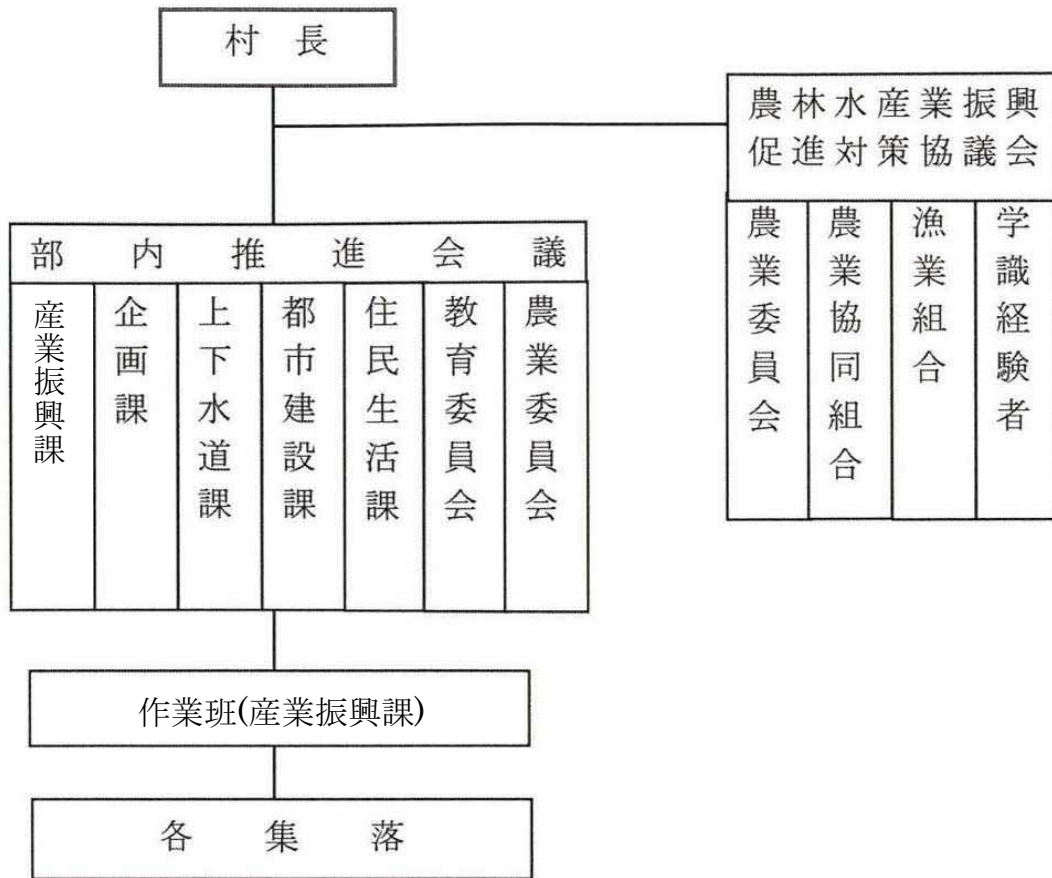
地区名	実施時期	事業主体	対象面積	参加者	備考
	年月		Ha 該当なし	人	

#### (2) 今後の見通し

該当なし

第 12 農業及び農村の振興及び整備のための推進体制等

1 推進体制図



## 2 財政状況

単位：千円

	H30	R元	R2	R3	R4
歳出合計 (A)	8,219,784	9,153,104	12,471,292	10,221,079	-
農業関係費 (B)	174,206	251,523	234,386	218,774	-
農業関係事業 村負担金	76,335	86,316	76,158	79,965	-
B/A (%)	2.1	2.7	1.8	2.1	-
財政力指数	0.61	0.64	0.66	0.63	-
実質収支比率 (%)	4.9	4.2	7.4	6.5	-
実質公債費比率 (%)	8.6	7.8	6.8	6.1	-
経常収支比率 (%)	84.9	86.4	82.3	74.1	-

(注) 資料：総務省市町村決算カード

## 3 その他参考となる事項

該当なし