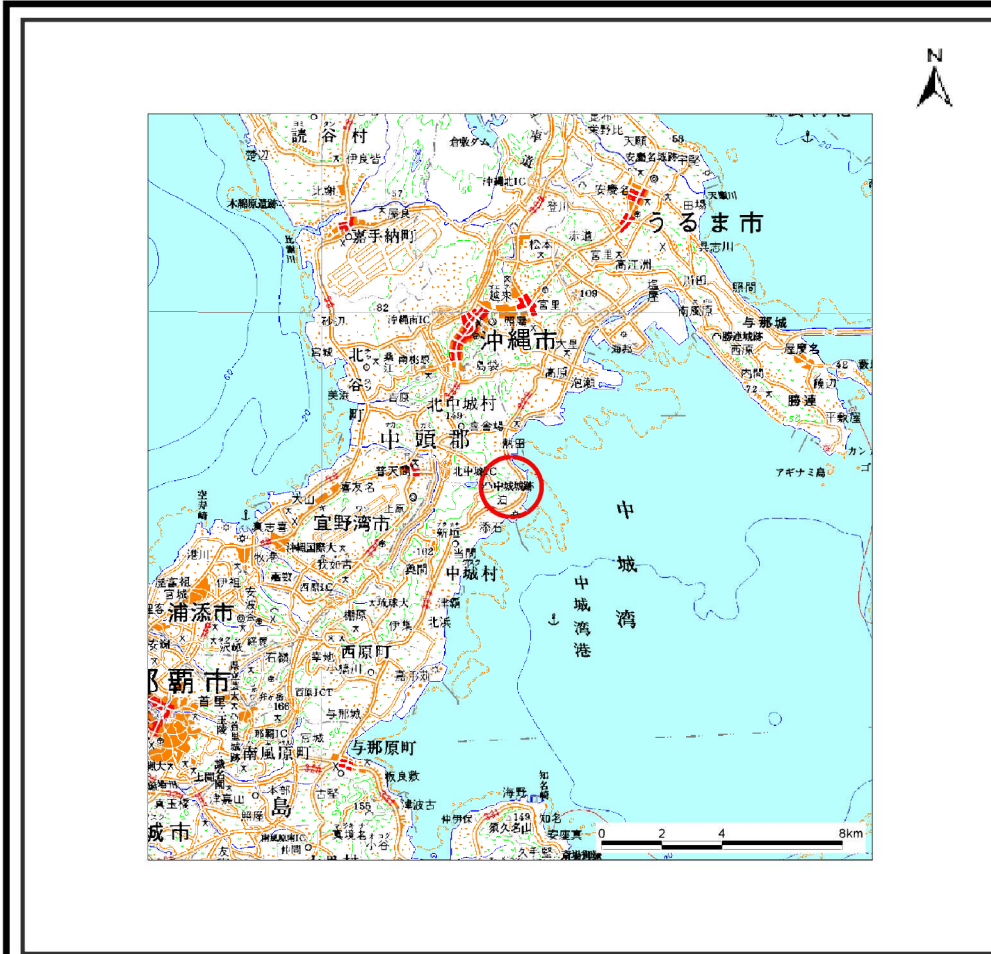
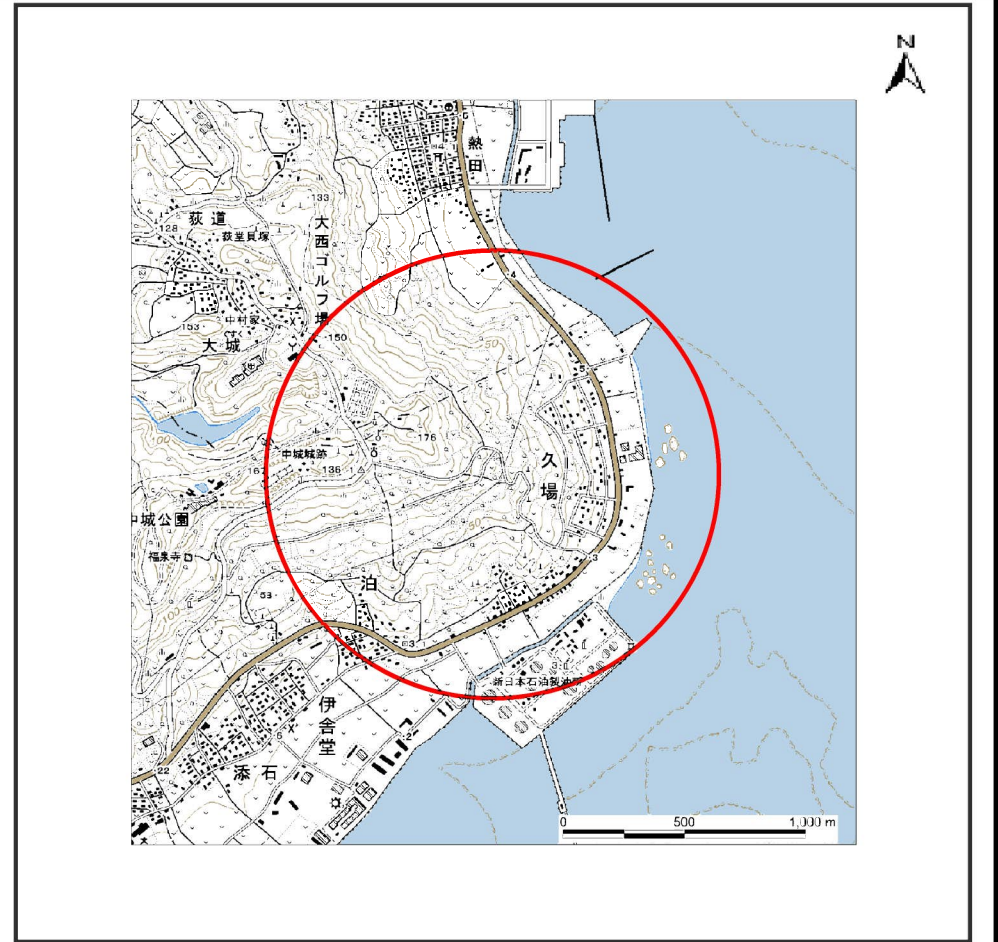


# 土砂災害警戒区域等の指定の公示に係る図書（その1）



(1/200,000)

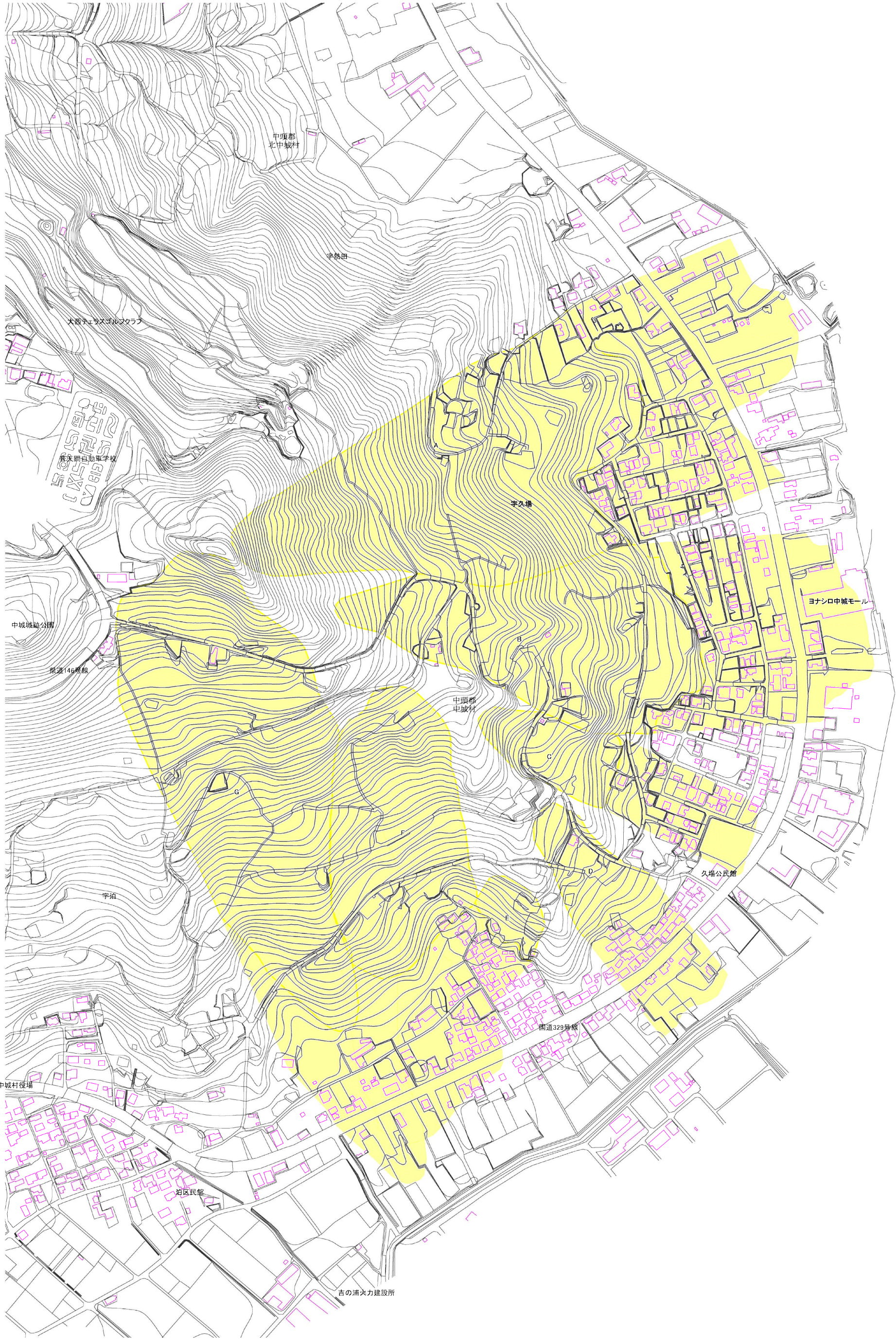


(1/25,000)

様式－1(地)  土砂災害警戒区域 位置図	自然現象の種類	地滑り
	箇所番号	19
	箇所名	久場
	地滑り区域名	
	所在地	沖縄県 中頭郡 中城村 久場、泊

この地図は、国土地理院長の承認を得て、同院発行の数値地図200000(地図画像)及び数値地図25000(地図画像)を複製したものである。(承認番号 平21業複、第56号)





様式-2(地) 土砂災害警戒区域 区域図	土砂災害防止法施行令 第二条の基準に該当する 区域		N	自然現象 の種類	地滑り	箇所番号	19	箇所名	久場
	土砂災害防止法施行令 第三条の基準に該当する 区域		1:2,500	公示番号	第549号	地滑り区域名			
				公示年月日	平成23年11月15日	所在地	沖縄県 中頭郡 中城村 久場、泊		