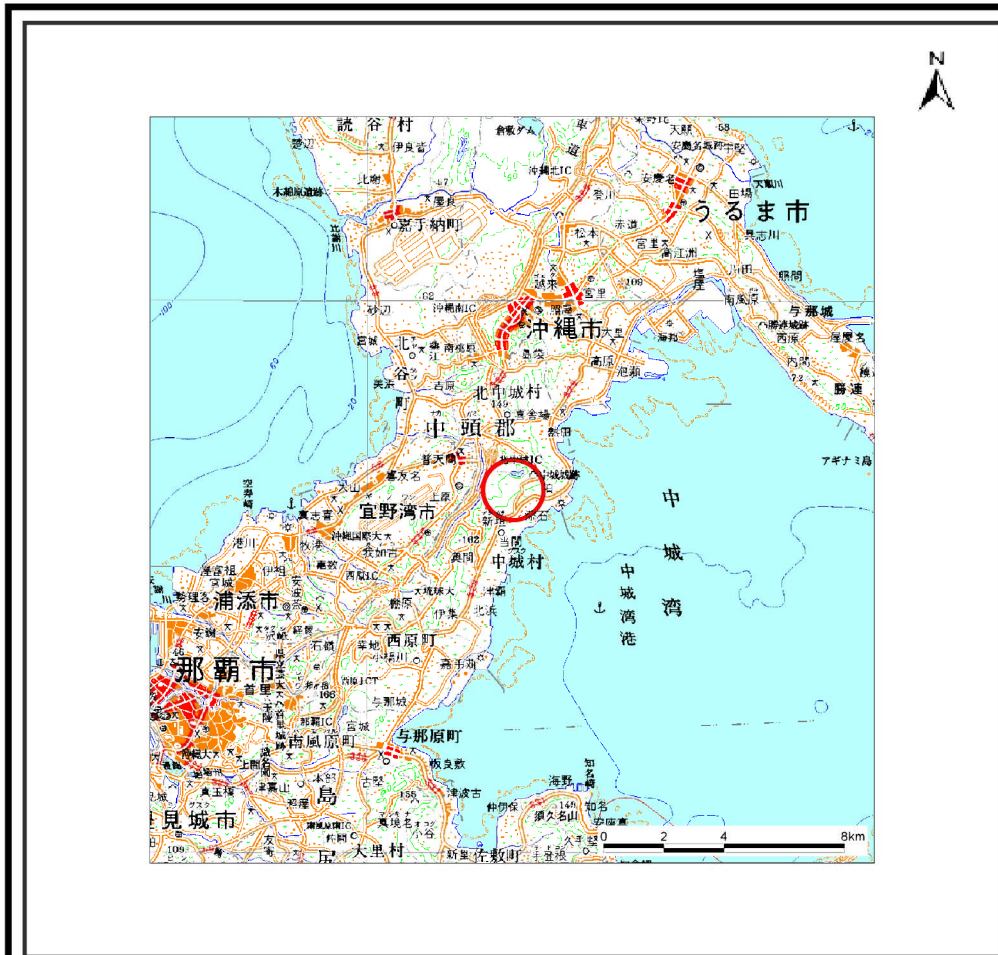
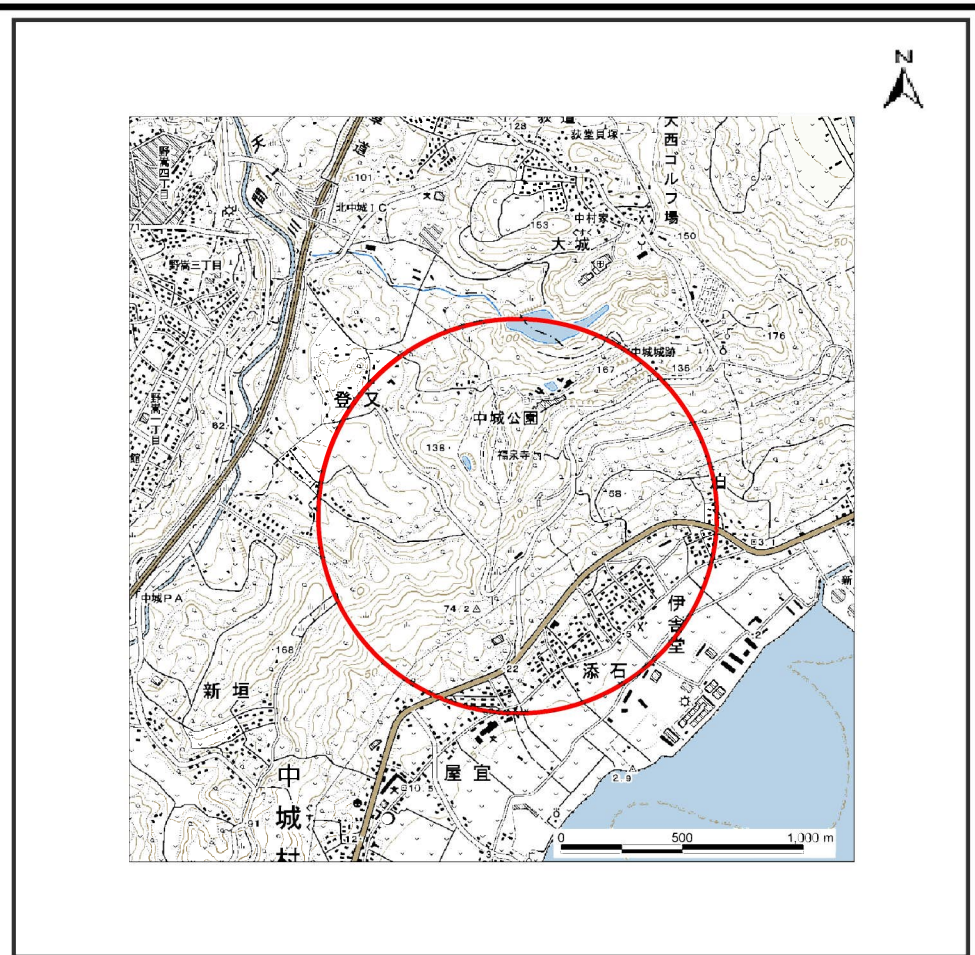


## 土砂災害警戒区域等の指定の公示に係る図書（その1）



(1/200,000)

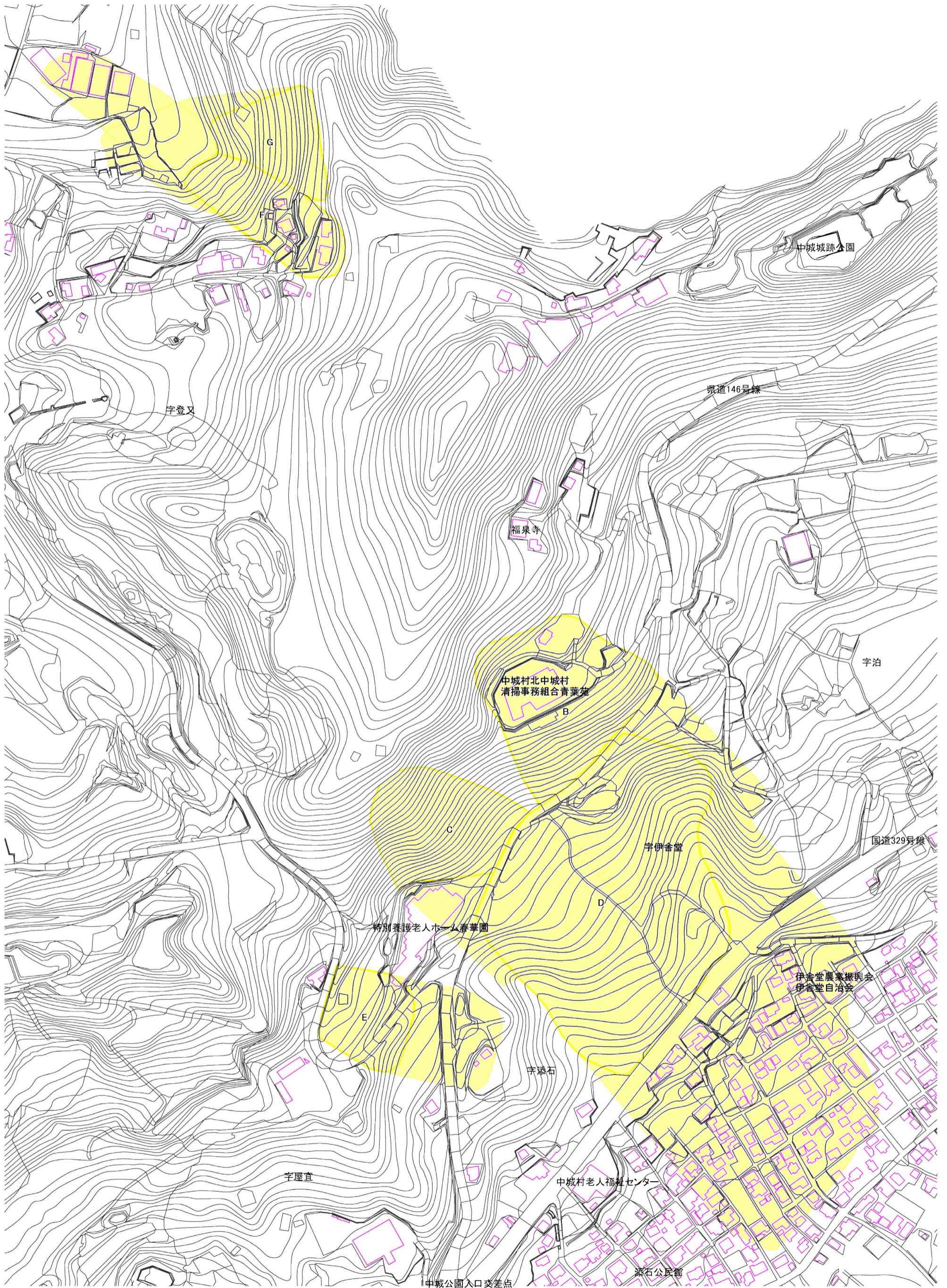


(1/25,000)

様式－1(地)  土砂災害警戒区域 位置図	自然現象の種類	地滑り
	箇所番号	21
	箇所名	伊舎堂
	地滑り区域名	
	所在地	沖縄県 中頭郡 中城村 登又, 伊舎堂, 添石

この地図は、国土地理院長の承認を得て、同院発行の数値地図200000(地図画像)及び数値地図25000(地図画像)を複製したものである。(承認番号 平21業複、第56号)

土砂災害警戒区域等の指定の公示に係る図書（その2）



様式-2(地) 土砂災害警戒区域 区域図	土砂災害防止法施行令 第二条の基準に該当する 区域		N 縮尺 1:2,500	自然現象 の種類 地滑り	箇所番号 21	箇所名 伊舎堂
	土砂災害防止法施行令 第三条の基準に該当する 区域			公示番号 第549号	地滑り区域名	所在地 沖縄県 中頭郡 中城村 登又、伊舎堂、添石
公示年月日 平成23年11月15日				中城公園入口交差点		