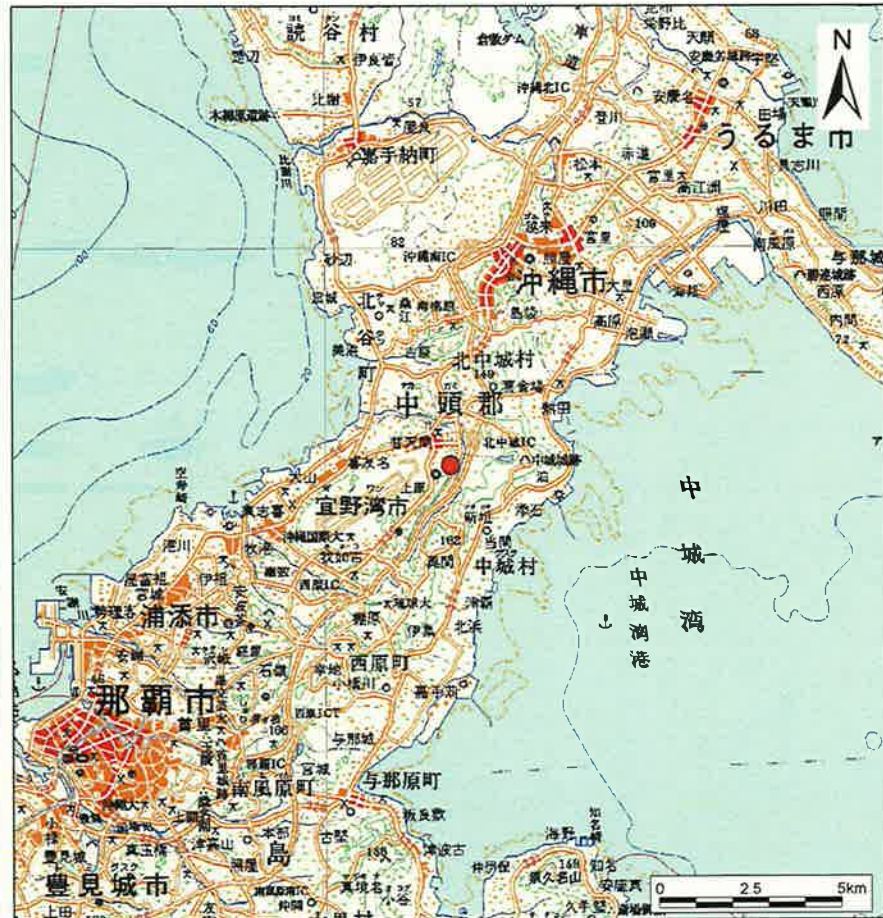
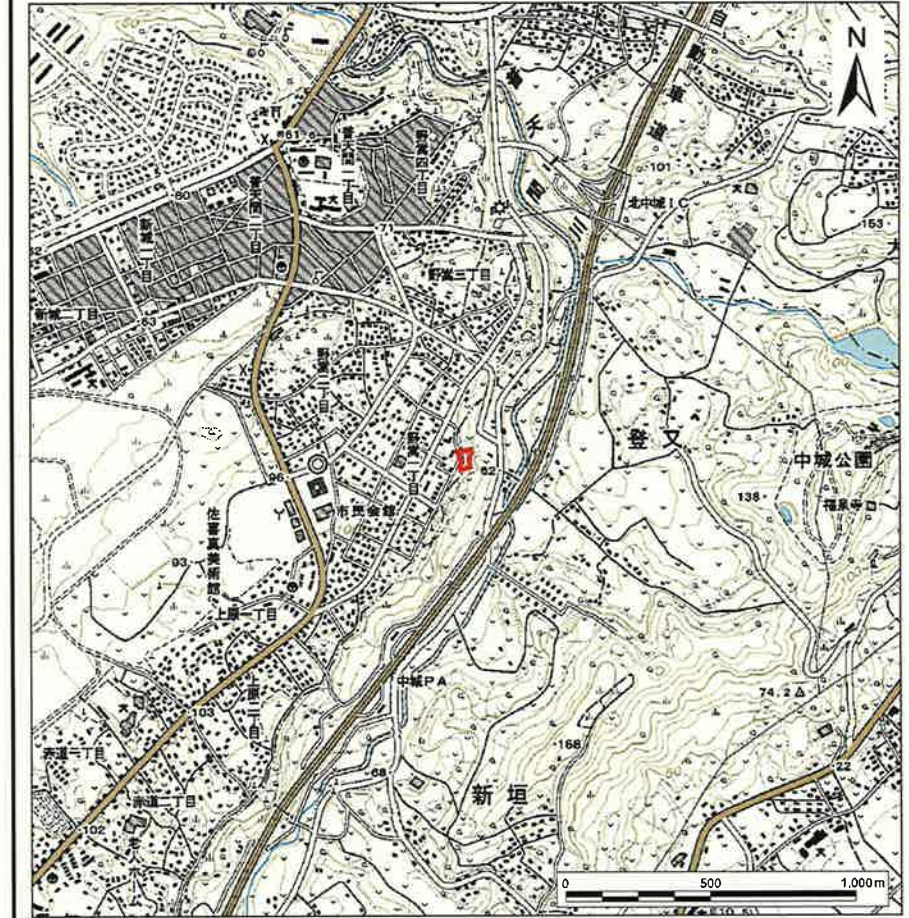


# 土砂災害警戒区域等の指定の公示に係る図書(その1)



(1/200,000)



(1/25,000)

様式-1(急)  
土砂災害警戒区域  
位置図

自然現象の種類

急傾斜地の崩壊

箇所番号

Ⅱ-213

区域名

野嵩(2)

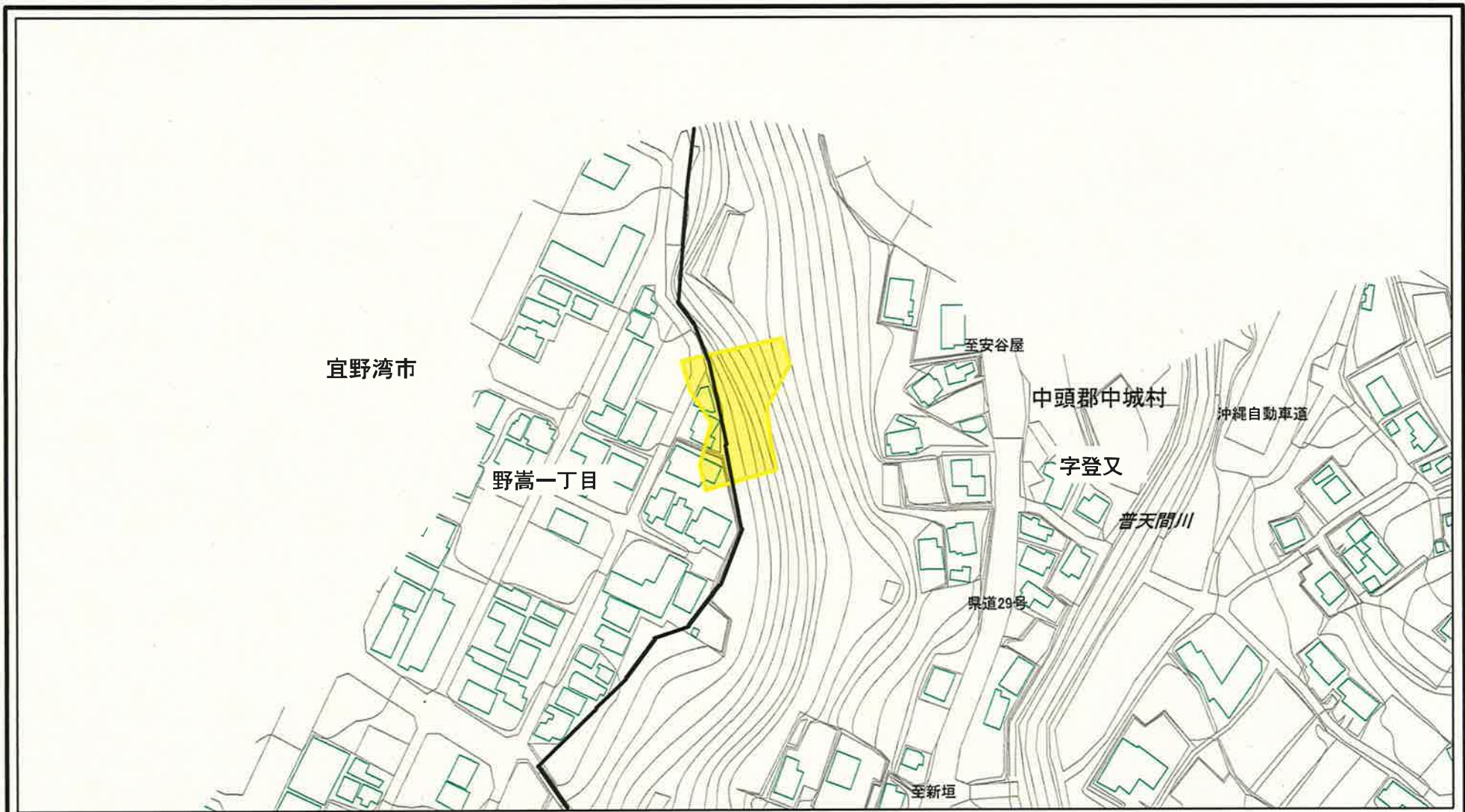
所在地

沖縄県宜野湾市野高一丁目、中城村字登又

この地図は、国土地理院長の承認を得て、同院発行の数値地図20000(地図画像)及び数値地図25000(地図画像)を複製したものである。(承認番号 平20業複、第823号)



# 土砂災害警戒区域等の指定の公示に係る図書(その2)



図中の数字は横断測線番号を示す

<b>様式-2(急)</b> <b>土砂災害警戒区域</b> <b>区域図(その1)</b>	土砂災害防止法施行令第二条の基準に該当する区域		N 縮尺 1:2,500	自然現象の種類	急傾斜地の崩壊	箇所番号	II-213
	土砂災害防止法施行令第三条の基準に該当する区域			告示番号	沖縄県告示第75号	区域名	野嵩(2)
	土砂等の(移動)高さが1m以下の場合、土砂等の移動による力が100kN/mを超える区域			告示年月日	平成28年2月16日	所在地	沖縄県宜野湾市野嵩一丁目、中城村字登又
	土砂等の堆積の高さが3mを超える区域						
	それ以外の区域						



# 土砂災害警戒区域等の指定の公示に係る図書(その2-1)



様式-2-1(急) 土砂災害警戒区域 区域図(その2)	土砂災害防止法施行令第二条の基準に該当する区域		N 縮尺 1:2,500	自然現象の種類	急傾斜地の崩壊	箇所番号	II-213
	土砂災害防止法施行令第三条の基準に該当する区域			告示番号	沖縄県告示第75号	区域名	野嵩(2)
	土砂等の(移動)高さが1m以下の場合、土砂等の移動による力が100kN/mを超える区域			告示年月日	平成28年2月16日	所在地	沖縄県宜野湾市野嵩一丁目、中城村字登又
	土砂等の堆積の高さが3mを超える区域						
	それ以外の区域						