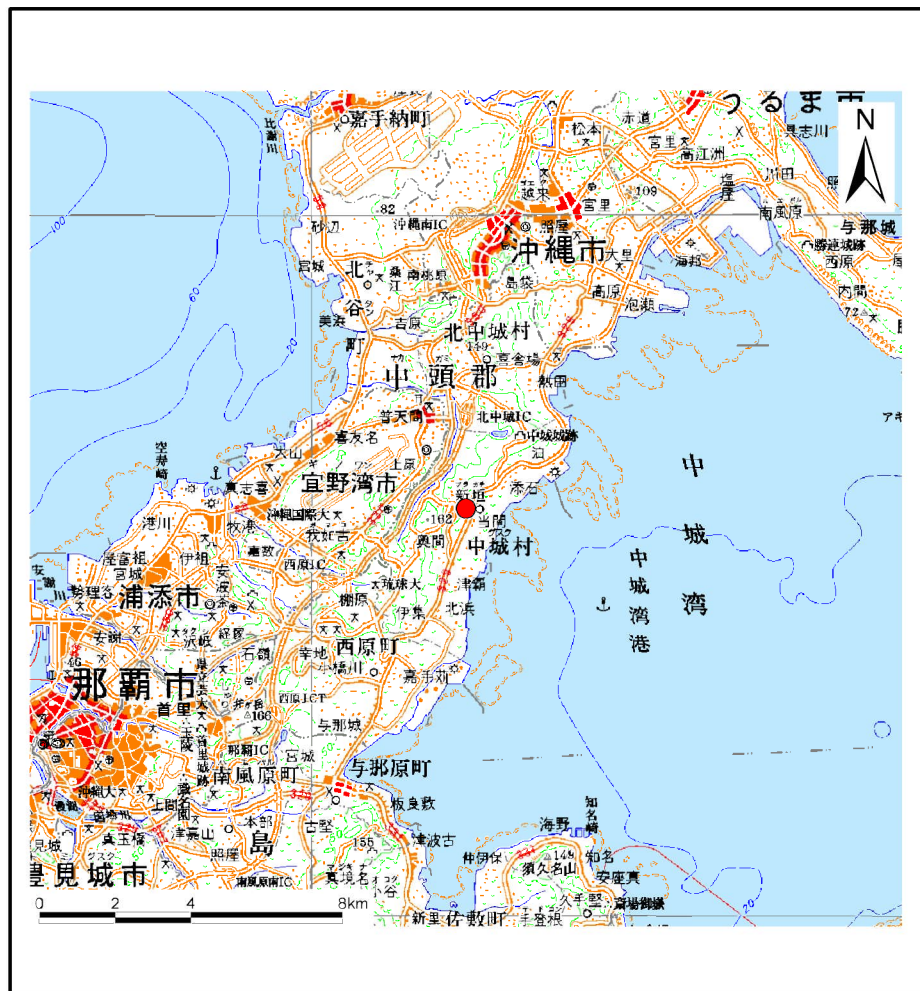
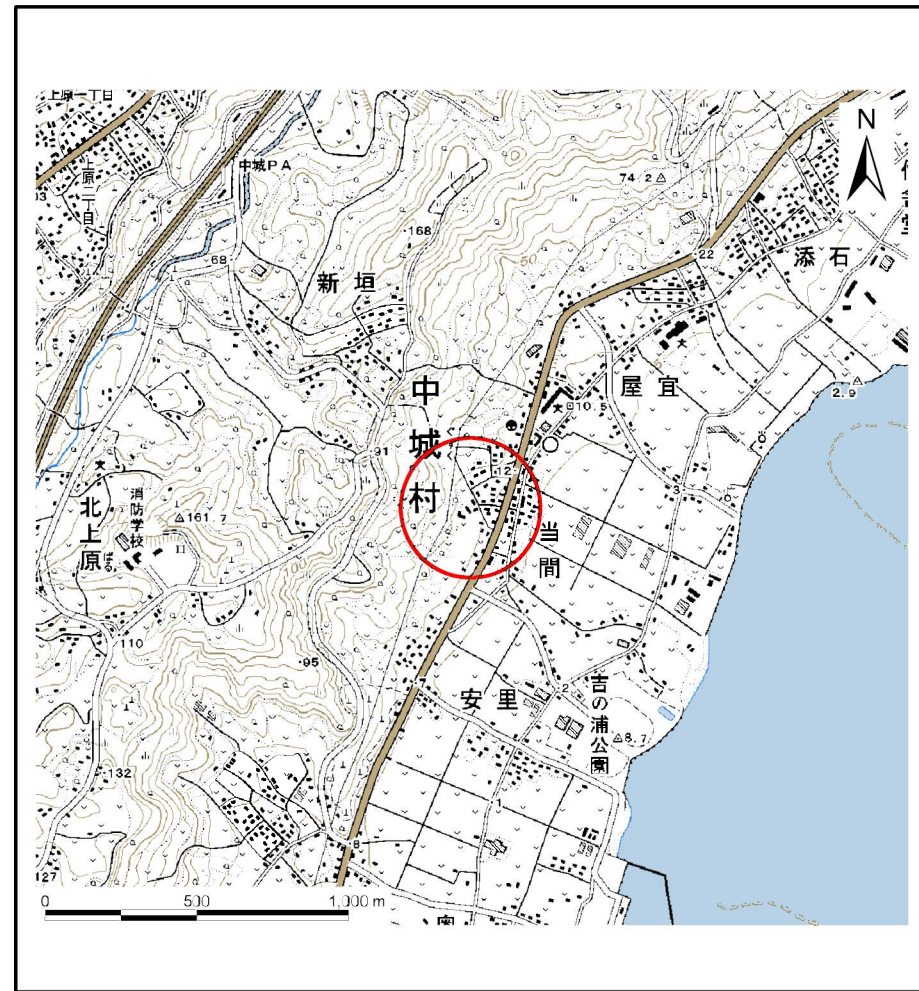


土砂災害警戒区域等の指定の公示に係る図書(その1)



(1/200,000)



(1/25,000)

様式-1 (土)
土砂災害警戒区域
位置図

自然現象の種類

土石流

溪流番号

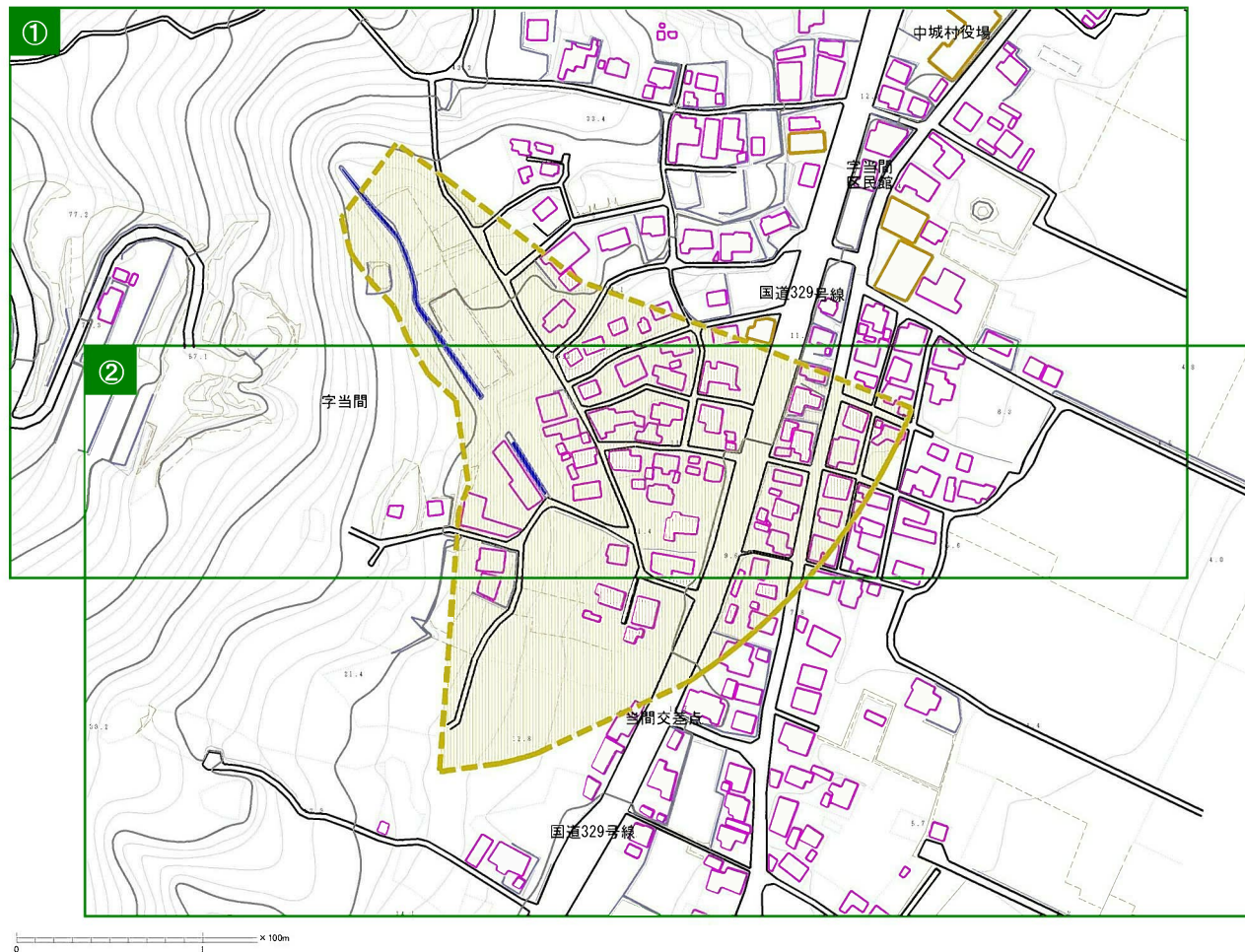
328-A27-07

溪流名

所在地

沖縄県 中頭郡 中城村 当間

土砂災害警戒区域等の指定の公示に係る図書（その2）



様式-2(土) 土砂災害警戒区域 区域図(その1)	土砂災害防止法施行令第二条の基準に該当する区域		N 縮尺 1:4,000	自然現象の種類	土石流	溪流番号	328-A27-07
	土砂災害防止法施行令第三条の基準に該当する区域			告示番号	第549号	溪流名	
	その他の区域			告示年月日	平成23年11月15日	所在地	沖縄県 中頭郡 中城村 当間