土砂災害警戒区域等の指定の公示に係る図書（その１）

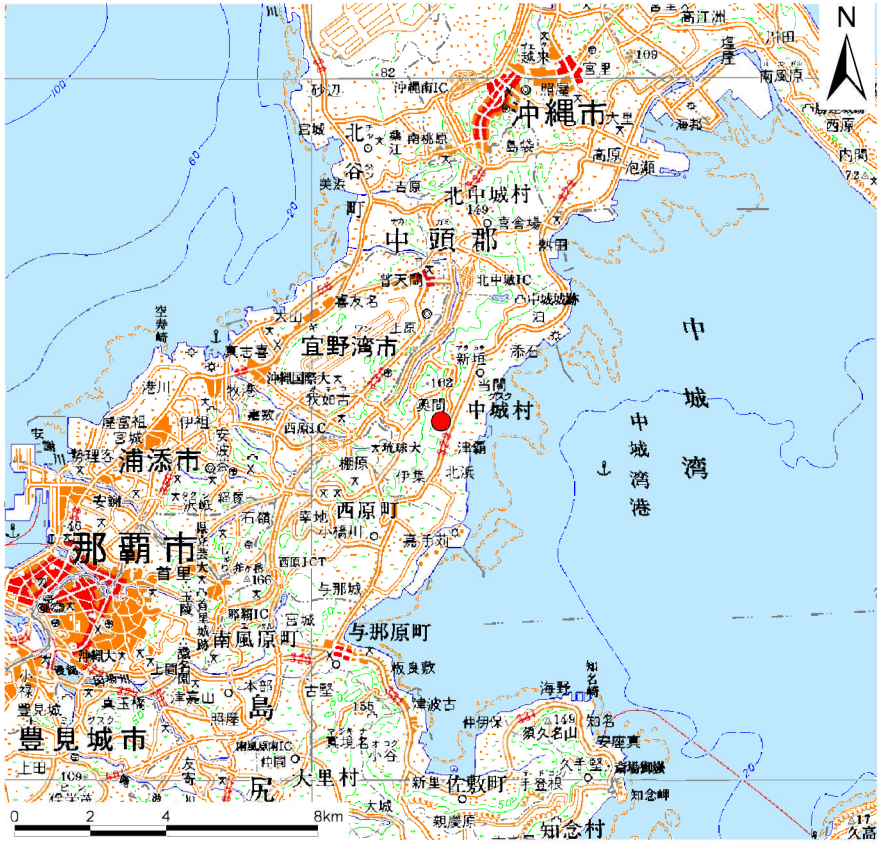

（1/200,000）

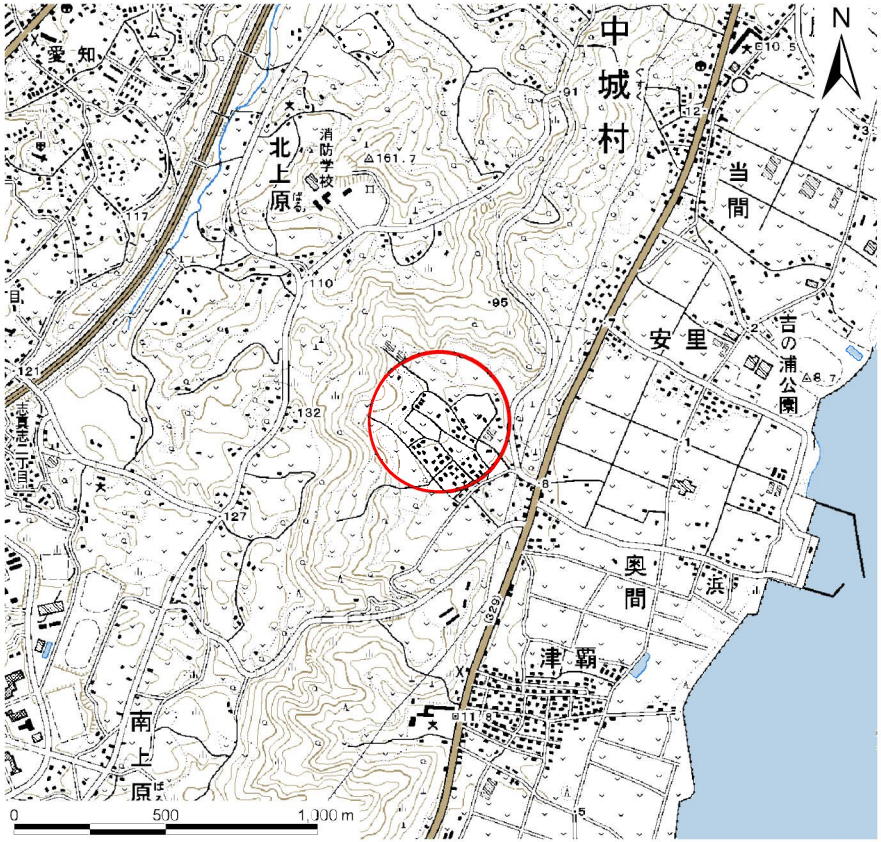

（1/25,000）

様式－１（土）
土砂災害警戒区域
位置図

自然現象の種類	土石流
渓流番号	328-A27-05
渓流名	
所在地	沖縄県　中頭郡　中城村　奥間

この地図は、国土地理院長の承認を得て、同院発行の数値地図200000（地図画像）及び数値地図25000（地図画像）を複製したものである。（承認番号　平21業複、第56号）

土砂災害警戒区域等の指定の公示に係る図書（その2）

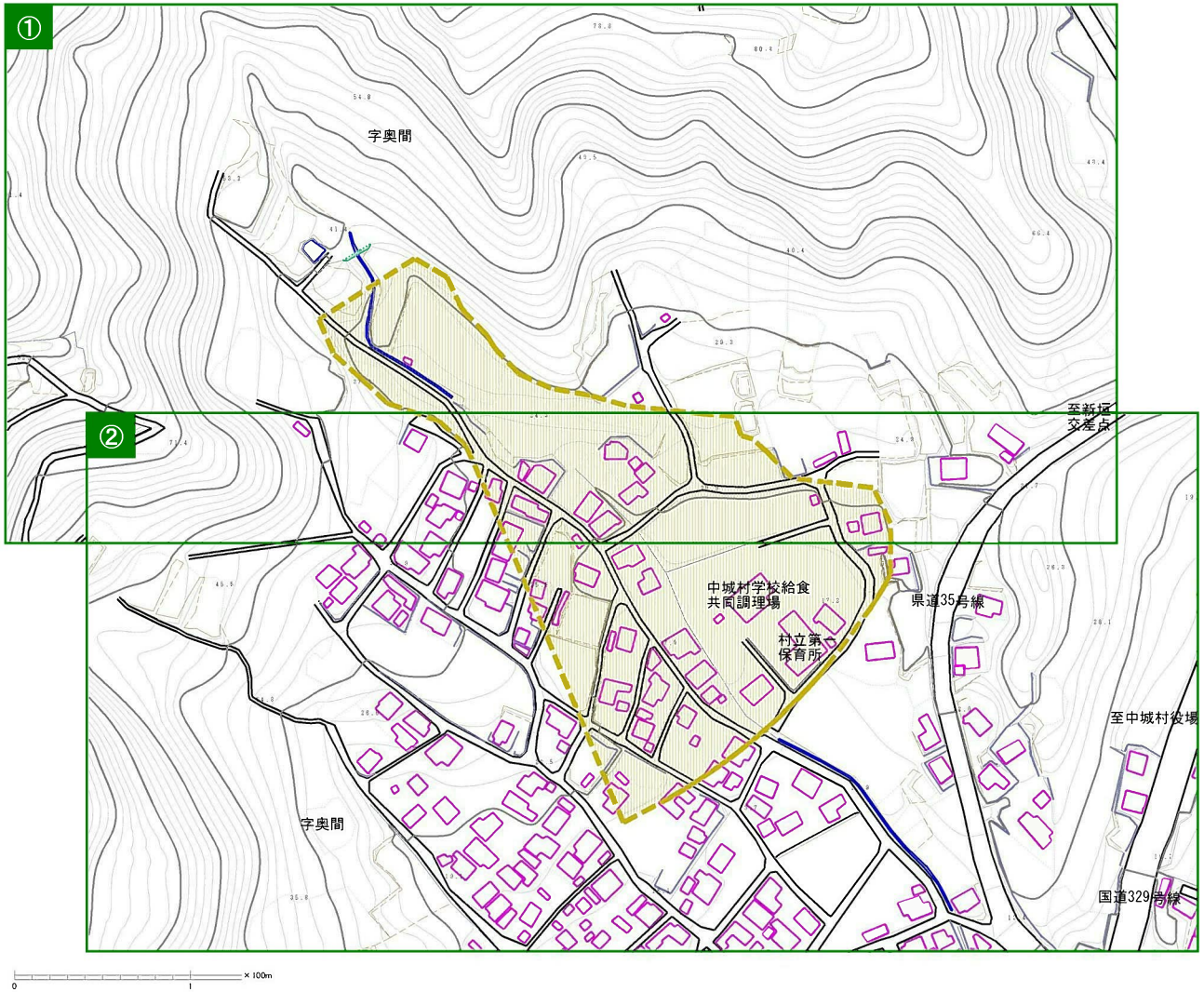

様式－2（土） 土砂災害警戒区域 区域図(その1)	土砂災害防止法施行令第二条の基準に該当する区域			N	自然現象の種類	土石流	渓流番号	328-A27-05
	土砂災害防止法施行令第三条の基準に該当する区域	土石流の高さが1m超える場合、土石等の移動による力が50kN/㎡を超える区域			告示番号	第549号	渓流名	
		土石流の高さが1m超える場合、土石等の移動による力が50kN/㎡を超えない区域		縮尺 1:4,000	告示年月日	平成23年11月15日	所在地	沖縄県 中頭郡 中城村 奥間
		その他の区域						